

CZĘŚĆ OPISOWA

1.	Podstawa opracowania.....	3
2.	Inwestor	3
3.	Przedmiot inwestycji	3
4.	Granica oddziaływania obiektu.....	3
5.	Opis stanu istniejącego.....	3
6.	Opis stanu projektowanego	3
6.1.	Urządzenia rekreacji	3
6.2.	Płyta taneczna	3
6.3.	Zieleń, skarpy	3
7.	Rozwiązania w zakresie bezpieczeństwa	3
8.	Wpływ obiektu budowlanego na środowisko	4
9.	Warunki ochrony przeciwpożarowej.....	4
10.	Istniejące uzbrojenie ulicy	4
11.	Uwagi końcowe.....	4

CZĘŚĆ RYSUNKOWA

1.	Orientacja, skala 1:1000	rys nr 1
2.	Plan sytuacyjny, skala 1:500.....	rys nr 2
3.	Przekrój typowy, skala 1:50.....	rys nr 3
4.	Urządzenia rekreacyjne: siłownię, karuzela, huśtawka	

1. Podstawa opracowania

Opracowanie sporządzono na podstawie:

- Ustawy Prawo Budowlane z dnia 7 lipca 1994r – tekst jednolity Dz.U.2016.290;
- Miejsowego Planu Zagospodarowania Przestrzennego gminy Buczkowice dla sołectwa Godziszka – uchwała XXIV/173/04 Rady Gminy Buczkowice z dnia 22 września 2004r;
- Mapy sytuacyjno-wysokościowej;
- Wizji lokalnej w terenie.

2. Inwestor

Gmina Buczkowice
ul. Lipowska 730
43-374 Buczkowice

3. Przedmiot inwestycji

Przedmiotem inwestycji jest budowa miejsc rekreacji w tym płyty tanecznej oraz montaż urządzeń rekreacji w obrębie działki 900 obręb Godziszka w rejonie ulicy Lipowskiej w Godziszcu.

W szczególności inwestycja obejmuje:

- budowę płyty tanecznej o wymiarach 12m×20m;
- montaż urządzeń rekreacji:
 - dwóch siłowni zewnętrznych
 - karuzeli,
 - huśtawki podwójnej,
 - huśtawki pojedynczej.

4. Granica oddziaływania obiektu

Granicę oddziaływania obiektu ustalono na podstawie Rozporządzenia Ministra Transportu, Budownictwa i Gospodarki Morskiej w sprawie warunków technicznych, jakim powinny odpowiadać budynki i ich usytuowanie, tekst jednolity Dz.U.2015.1422 i pokrywa się ona z granicą opracowania oraz obejmuje jedynie działkę 900 obręb Godziszka.

5. Opis stanu istniejącego

W stanie istniejącym działka przeznaczona pod przedmiotową inwestycję pełni już funkcję rekreacyjną. W jej granicach znajduje się estrada oraz zastaw zabawowy, piaskownica, ławki parkowe oraz tablice informacyjne. Teren pokryty jest trawą a częściowo w rejonie urządzeń rekreacji – piaskiem.

6. Opis stanu projektowanego

6.1. Urządzenia rekreacji

Zaprojektowano typowe, gotowe urządzenia rekreacyjne. Urządzenia rozmieszczono w taki sposób aby strefy bezpieczeństwa ustalone przez producenta urządzenia nie zachodziły na siebie w tym również na strefy bezpieczeństwa urządzeń istniejących. Montaż urządzeń zostanie przeprowadzony zgodnie z Instrukcją montażową producenta.

6.2. Płyta taneczna

Zaprojektowano płytę taneczną w formie utwardzonego placu o wymiarach 12m×20m o nawierzchni asfaltowej układanej na podbudowie z kruszywa o grubości 20cm. Obrzeże płyty stanowi opaska o szerokości 20cm z betonowej kostki brukowej prostokątnej w kolorze czerwonym układanej na ławie betonowej z betonu C12/15. Płyta nachylona jest zgodnie ze spadkiem terenu, przy czym maksymalny spadek nie może przekraczać 2%.

6.3. Zieleń, skarpy

Skarpy nie występują – ewentualne różnice terenu powstałe w wyniku niwelacji terenu pod płytą taneczną zostaną rozplantowane. Istniejący teren zniszczony ruchem budowlanym zostanie doprowadzony do należytego porządku oraz pokryty trawą.

7. Rozwiązania w zakresie bezpieczeństwa

Dla każdego z urządzeń zostały wyznaczone strefy bezpieczeństwa zgodnie z danymi producenta. Strefy wyznaczone odrębnie dla każdego z urządzeń, w tym również dla urządzeń istniejących, nie zachodzą na siebie wzajemnie. Urządzenia zostaną zabudowane zgodnie z instrukcją montażową wydaną przez producenta. Tym samym wymagania w zakresie bezpieczeństwa należy uznać za spełnione.

8. Wpływ obiektu budowlanego na środowisko

Płyta taneczna oraz urządzenia rekreacyjne nie mają negatywnego wpływu na środowisko. Do ich budowy zostaną użyte materiały budowlane posiadające odpowiednie dopuszczenia do stosowania w budownictwie.

Przedmiotowe budowle nie zmieniają istniejących stosunków wodnych.

9. Warunki ochrony przeciwpożarowej

Przeznaczone do wykonania budowle oraz urządzenia nie wymagają stosowania ochrony przeciwpożarowej.

10. Istniejące uzbrojenie ulicy

W rejonie inwestycji nie występują sieci podziemnego uzbrojenia terenu.

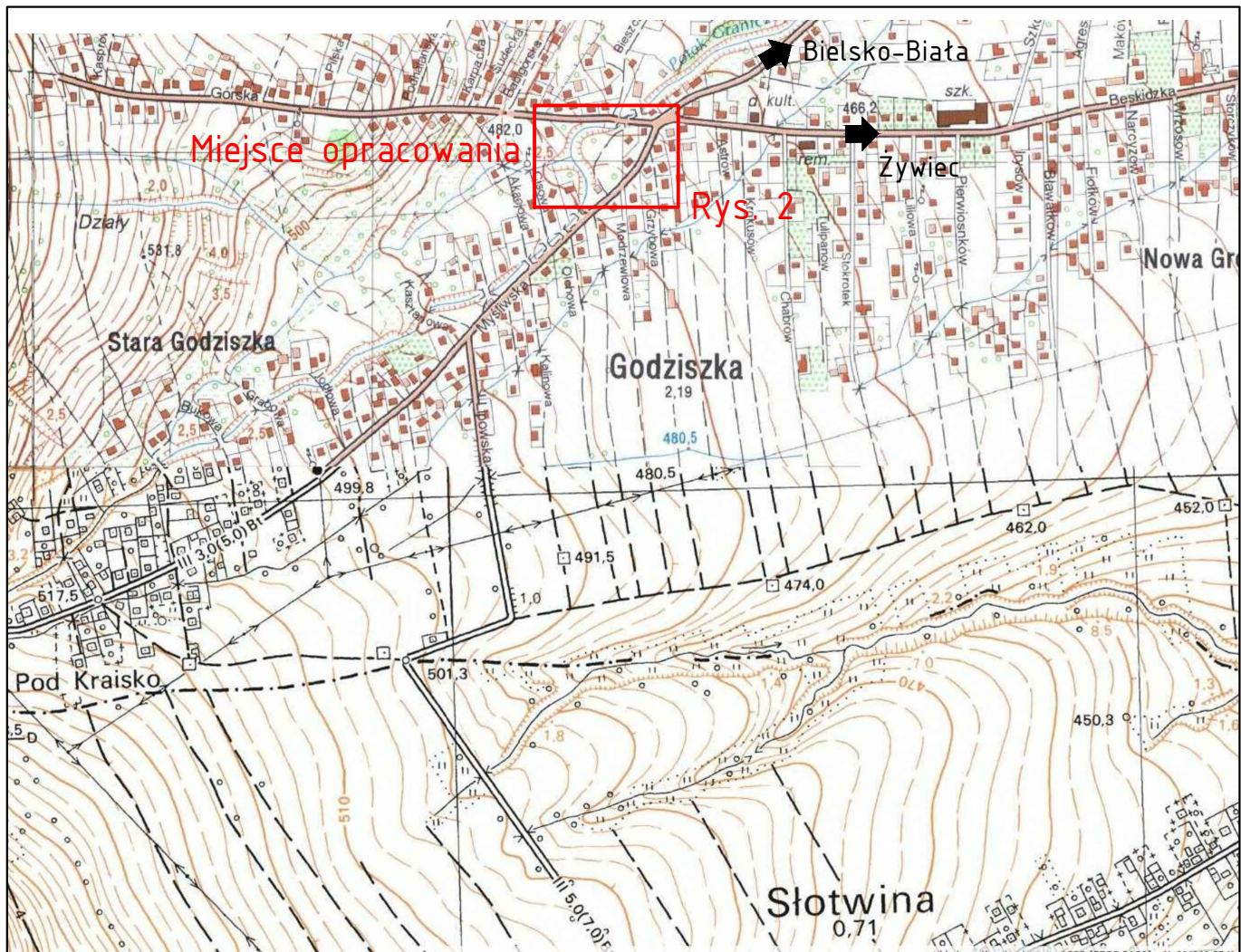
Istniejące napowietrzna linia oświetlenia terenu nie koliduje z przedmiotową budowlą oraz urządzeniami rekreacyjnymi.

11. Uwagi końcowe.

Wszystkie prace należy prowadzić przy ścisłym zachowaniu przepisów bhp.

Należy ściśle przestrzegać instrukcje montażowe urządzeń rekreacji.

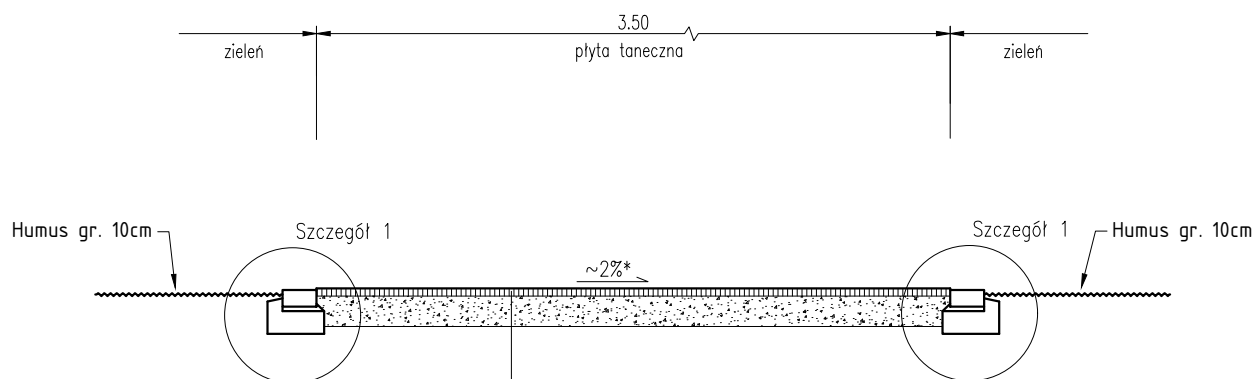
Opracował:
mgr inż. Rafał RADZIO



Inwestor:				Biuro projektowe: PRACOWNIA PROJEKTOWA  S.C. Honorata Radzio, Rafał Radzio 43-360 Bystra, ul. Handlowa 3 tel. 502-582-639		
Nazwa obiektu budowlanego: Budowa miejsc rekreacji w Gminie Buczkowice Budowa miejsca rekreacji przy ulicy Lipowskiej w Godziszce						Branża: DROGI
Adres obiektu budowlanego:						Stadium: PW
Miejscowość: Godziszka		Powiat: bielski		Województwo: śląskie		
Nazwa rysunku: ORIENTACJA						Data: Wrzesień 2016
Funkcja:						Skala: 1:10000
Projektował: mgr inż. Rafał RADZIO, upr. SLK/0751/PWOD/05		Specjalność: Drogi		Podpis: 		
				Nr rys.		
				1.		

PRZEKRÓJ KONSTRUKCYJNY

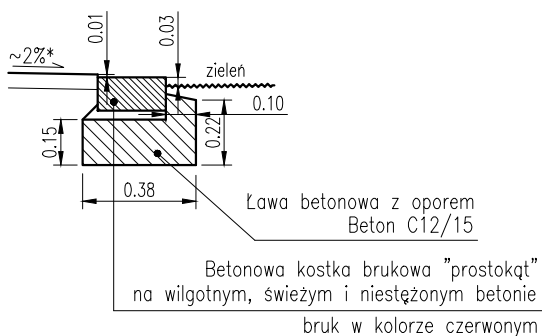
plac taneczny



5 cm	PLYTA TANECZNA – AC 8 S 50/70
20 cm	PODBUDOWA – Kruszywo łamane 0/31.5 stabilizowane mechanicznie
25 cm	RAZEM

Szczegół 1

Skala 1:25
opaska brzegowa



Inwestor:

Gmina Buczkowice
ul. Lipowska 730
43-374 BUCZKOWICE



Biuro projektowe: PRACOWNIA PROJEKTOWA

RHR S.C.

Honorata Radzio, Rafał Radzio
43-360 Bystra, ul. Handlowa 3
tel. 502-582-639

Nazwa obiektu budowlanego:

Budowa miejsc rekreacji w Gminie Buczkowice
Budowa miejsca rekreacji
przy ulicy Lipowskiej w Godziszce

Branża:

DROGI

Stadium:

PW

Adres obiektu
budowlanego:

Miejscowość:

Godziszka

Powiat:

bielski

Województwo:

śląskie

Data:

Wrzesień 2016

Nazwa rysunku:

Skala:

1:50

Funkcja:

Imię i nazwisko

Specjalność

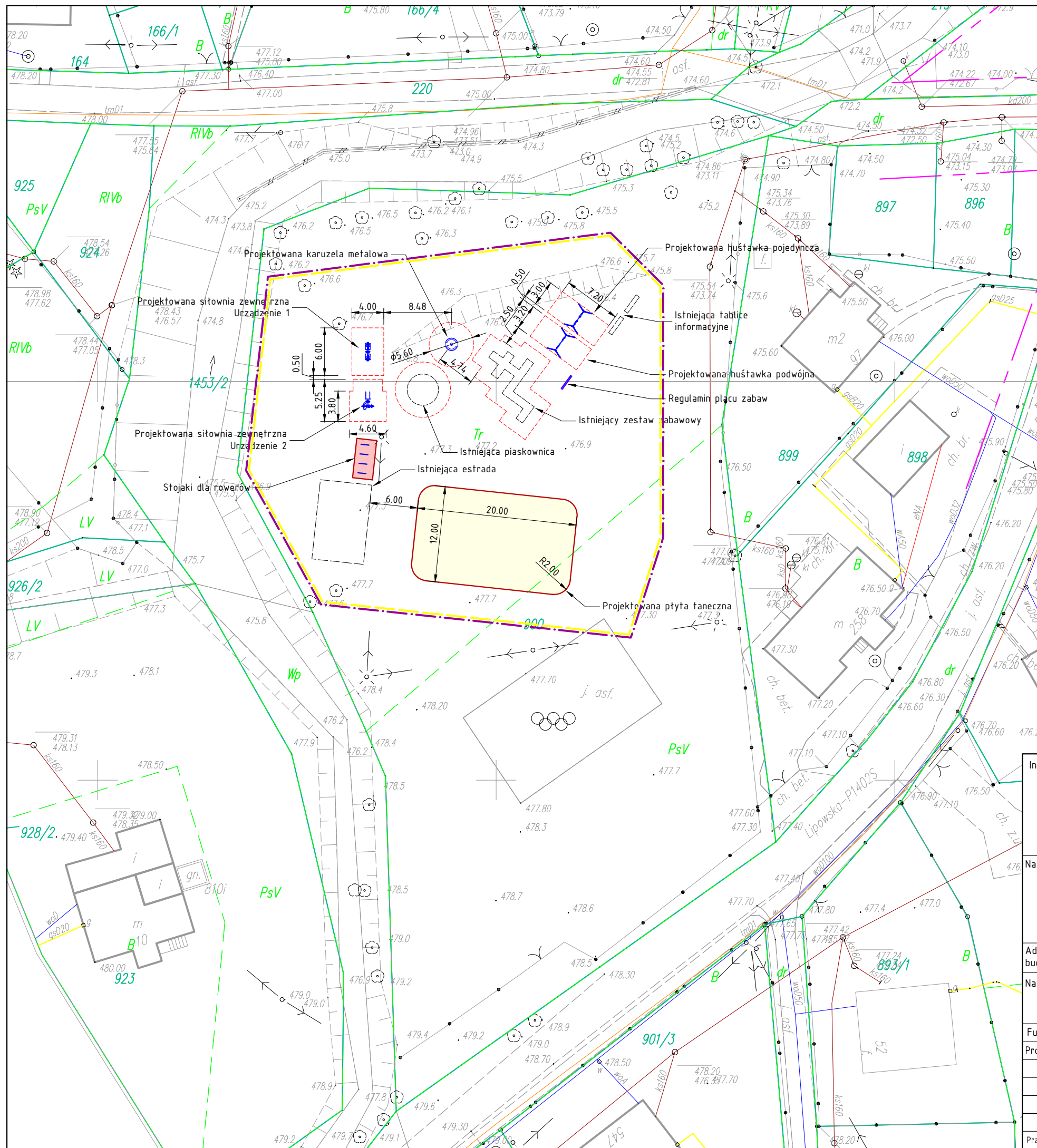
Podpis

Nr rys.

Projektował: mgr inż. Rafał RADZIO, upr. SLK/0751/PWOD/05

Drogi

3.



Oznaczenia:

- Projektowane obrzeże o szerokości 20cm z kostki brukowej czerwonej typ "prostokąt"
- Projektowana płyta taneczna o nawierzchni bitumicznej
- Projektowane stanowiska dla rowerów
- Projektowane urządzenia siłowni zewnętrznej
- Projektowane urządzenia rekreacyjne
- Istniejące urządzenia rekreacyjne
- Strefa ochronna dla urządzeń rekreacji
- Granice własności
- Granica opracowania
- Granica oddziaływania

Sporządzono na kopii mapy zasadniczej opracowanej do celów projektowych. Za zgodność z oryginałem:

Starosta Bielski
Powiatowy Ośrodek Dokumentacji
Geodezyjnej i Kartograficznej

Poświadczam, że niniejszy dokument został opracowany w wyniku prac geodezyjnych i kartograficznych, których rezultaty zawiera operat techniczny wpisany do ewidencji materiałów państwowego zasobu geodezyjnego i kartograficznego

za nr **P.2402.** 2015- 2431

Bielsko-Biała, dnia 27.07.2015

Z up. STAROSTY

Beata Wójcik
inspektor

Inwestor: Gmina Buczkowice ul. Lipowska 730 43-374 BUCZKOWICE				Biuro projektowe: PRACOWNIA PROJEKTOWA RHR S.C. Honorata Radzio, Rafał Radzio 43-360 Bystra, ul. Handlowa 3 tel. 502-582-639	
Nazwa obiektu budowlanego: Budowa miejsc rekreacji w Gminie Buczkowice Budowa miejsca rekreacji przy ulicy Lipowskiej w Godziszce					
Adres obiektu budowlanego:		Miejscowość: Godziszka	Powiat: bielski	Województwo: śląskie	Branża: DROGI
Nazwa rysunku: PROJEKT ZAGOSPODAROWANIA TERENU					Stadium: PW
Funkcja: Projektował: mgr inż. Rafał RADZIO, upr. SLK/0751/PWOD/05					Data: Wrzesień 2016
Specjalność: Drogi					Skala: 1:500
Podpis: 					Nr rys. 2.
Prawa autorskie zastrzeżone, reprodukcja lub udostępnianie osobom trzecim niniejszego rysunku lub jego części bez upoważnienia inwestora zabronione.					