

**Budowa miejsc rekreacji w Gminie Buczkowice  
Budowa miejsca rekreacji na działce 3285/3  
przy ulicy Granicznej w Rybarzowicach**

**MATERIAŁY DO ZGŁOSZENIA  
ROBÓT BUDOWLANYCH**

Inwestor: Gmina Buczkowice, ul. Lipowska 730, 43-374 Buczkowice  
Działki: 3285/3 obręb Rybarzowice  
jedn. ewidencyjna: Buczkowice  
Kat. obiektu: VIII

Zawartość opracowania

- Opis techniczny
- Część rysunkowa

**Projektował:**

**mgr inż. Rafał RADZIO**

*upr. SLK/0751/PWOD/05*

*w specjalności drogowej*

Bystra, maj 2017

## CZĘŚĆ OPISOWA

1.	Podstawa opracowania.....	3
2.	Inwestor .....	3
3.	Przedmiot inwestycji.....	3
4.	Granica oddziaływania obiektu.....	3
5.	Opis stanu istniejącego.....	3
6.	Opis stanu projektowanego .....	3
6.1.	Ogrodzenie wraz z bramkami i utwardzonym dojściem dla pieszych.....	3
6.2.	Urządzenia rekreacji.....	3
6.3.	Mała architektura.....	3
6.4.	Zieleń, skarpy.....	4
7.	Rozwiązania w zakresie bezpieczeństwa.....	4
8.	Wpływ obiektu budowlanego na środowisko.....	4
9.	Warunki ochrony przeciwpożarowej.....	4
10.	Istniejące uzbrojenie ulicy .....	4
11.	Uwagi końcowe.....	4

## CZĘŚĆ RYSUNKOWA

1.	Orientacja, skala 1:1000.....	rys nr 1
2.	Plan sytuacyjny, skala 1:500.....	rys nr 2
3.	Przekrój charakterystyczny, skala 1:50.....	rys nr 3
4.	Urządzenia rekreacyjne: siłownię, karuzela, huśtawka .....	
5.	Mała architektura: ławka, kosz na śmieci, tablica.....	

## 1. Podstawa opracowania

Opracowanie sporządzono na podstawie:

- Ustawy Prawo Budowlane z dnia 7 lipca 1994r – tekst jednolity Dz.U.2016.290;
- Uchwały nr XXXIV/226/13 Rady Gminy Buczkowice z dnia 27 listopada 2013r w sprawie miejscowego planu zagospodarowania przestrzennego sołectwa Rybarzowice;
- Mapy sytuacyjno-wysokościowej;
- Wizji lokalnej w terenie.

## 2. Inwestor

Gmina Buczkowice  
ul. Lipowska 730  
43-374 Buczkowice

## 3. Przedmiot inwestycji

Przedmiotem inwestycji jest budowa oraz montaż urządzeń rekreacji w obrębie działki 3285/3 obręb Rybarzowice w rejonie ulicy Granicznej w Rybarzowicach (ulica Graniczna znajduje się na terenie sołectwa Godziszka).

W szczególności inwestycja obejmuje:

- Budowę ogrodzenia wraz z bramkami i utwardzonym dojściem dla pieszych;
- montaż urządzeń rekreacji:
  - dwóch huśtawek podwójnych
  - karuzeli,
  - huśtawki równoważnej,
  - piaskownicy;
- montaż urządzeń małej architektury i ruchu drogowego:
  - stojaki dla rowerów wraz z utwardzoną nawierzchnią;
  - dwóch ławek wraz z utwardzoną nawierzchnią,
  - kosza na śmieci,
  - tablicy regulaminowej.

## 4. Granica oddziaływania obiektu

Granice oddziaływania obiektu ustalono na podstawie Rozporządzenia Ministra Transportu, Budownictwa i Gospodarki Morskiej w sprawie warunków technicznych, jakim powinny odpowiadać budynki i ich usytuowanie, tekst jednolity Dz.U.2015.1422 i pokrywa się ona z granicą opracowania oraz obejmuje jedynie działkę 3285/3 obręb Rybarzowice.

## 5. Opis stanu istniejącego

W stanie istniejącym działka przeznaczona pod przedmiotową inwestycję pełni już funkcję rekreacyjną. W jej granicach znajdują się boiska sportowe wraz z infrastrukturą techniczną. Teren przeznaczony pod zabudowę infrastruktury rekreacyjnej na chwilę obecną pokryty jest trawnikiem.

## 6. Opis stanu projektowanego

### 6.1. Ogrodzenie wraz z bramkami i utwardzonym dojściem dla pieszych

Zaprojektowano typowe, prefabrykowane ogrodzenie panelowe ze słupkami stalowymi i przęsłami ze zgrzewanej siatki stalowej. Ogrodzenie posadowione zostanie na systemowej podmurówce z prefabrykatów betonowych. Wejście na teren placu rekreacji zapewnione będzie przez dwie systemowe bramki. W obrębie bramek przewidziano dojścia piesze w formie utwardzenia terenu z warstwą przeznaczoną dla ruchu wykonaną z betonowej kostki brukowej.

### 6.2. Urządzenia rekreacji

Zaprojektowano typowe, gotowe urządzenia rekreacyjne. Urządzenia rozmieszczono w taki sposób aby strefy bezpieczeństwa ustalone przez producenta urządzenia nie zachodziły na siebie. Montaż urządzeń zostanie przeprowadzony zgodnie z Instrukcją montażową producenta.

### 6.3. Mała architektura

Zaprojektowano typowe, powszechnie stosowane ławki stalowo-drewniane, stalowe kosze na śmieci, tablicę z regulaminem oraz stalowe stojaki na rowery. Elementy stalowe wykonywane będą z elementów ocynkowanych ewentualnie malowanych proszkowo. Sposób mocowania do podłoża – za pomocą fundamentów betonowych o wymiarach zgodnych z instrukcjami producenta. Klasa betonu minimum C12/15. W obrębie stojaków dla rowerów oraz ławek przewidziano utwardzenie terenu z warstwą przeznaczoną dla ruchu pieszych wykonaną z betonowej kostki brukowej.

6.4. Zieleń, skarpy

Skarpy nie występują – ewentualne różnice terenu powstałe w wyniku niwelacji terenu zostaną rozplantowane. Istniejący teren zniszczony ruchem budowlanym zostanie doprowadzony do należytego porządku oraz pokryty trawą.

**7. Rozwiązania w zakresie bezpieczeństwa**

Dla każdego z urządzeń zostały wyznaczone strefy bezpieczeństwa zgodnie z danymi producenta. Strefy wyznaczone odrębnie dla każdego z urządzeń nie zachodzą na siebie wzajemnie. Urządzenia zostaną zabudowane zgodnie z instrukcją montażową wydaną przez producenta. Tym samym wymagania w zakresie bezpieczeństwa należy uznać za spełnione.

**8. Wpływ obiektu budowlanego na środowisko**

Urządzenia rekreacyjne nie mają negatywnego wpływu na środowisko. Do ich budowy zostaną użyte materiały budowlane posiadające odpowiednie dopuszczenia do stosowania w budownictwie.

Przedmiotowe budowle nie zmieniają istniejących stosunków wodnych.

**9. Warunki ochrony przeciwpożarowej**

Przeznaczone do wykonania budowle oraz urządzenia nie wymagają stosowania ochrony przeciwpożarowej.

**10. Istniejące uzbrojenie ulicy**

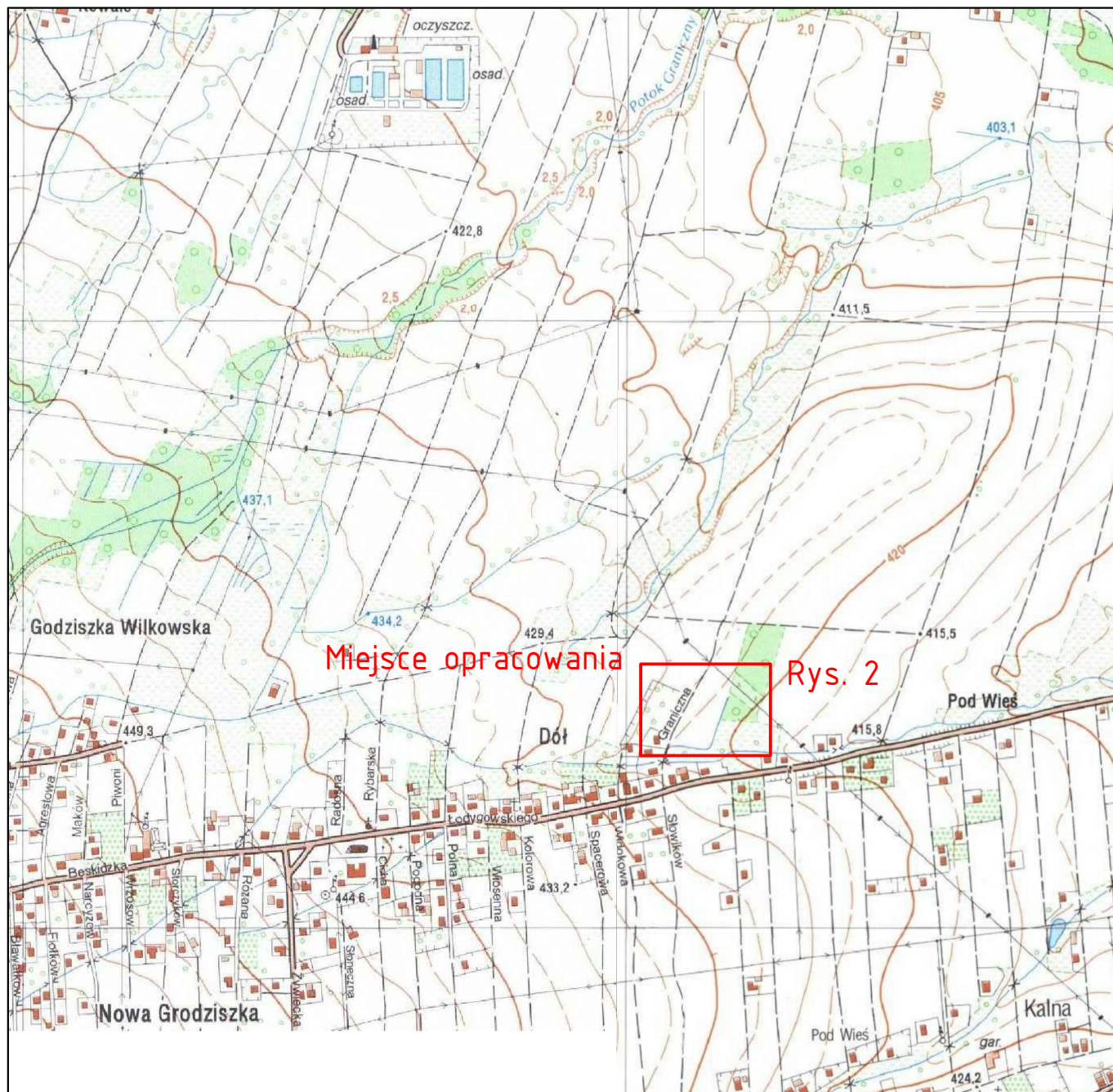
W rejonie inwestycji nie występują sieci podziemnego uzbrojenia terenu za wyjątkiem wewnętrznej instalacji oświetleniowej będącej w administracji Inwestora.

**11. Uwagi końcowe.**

Wszystkie prace należy prowadzić przy ścisłym zachowaniu przepisów bhp.

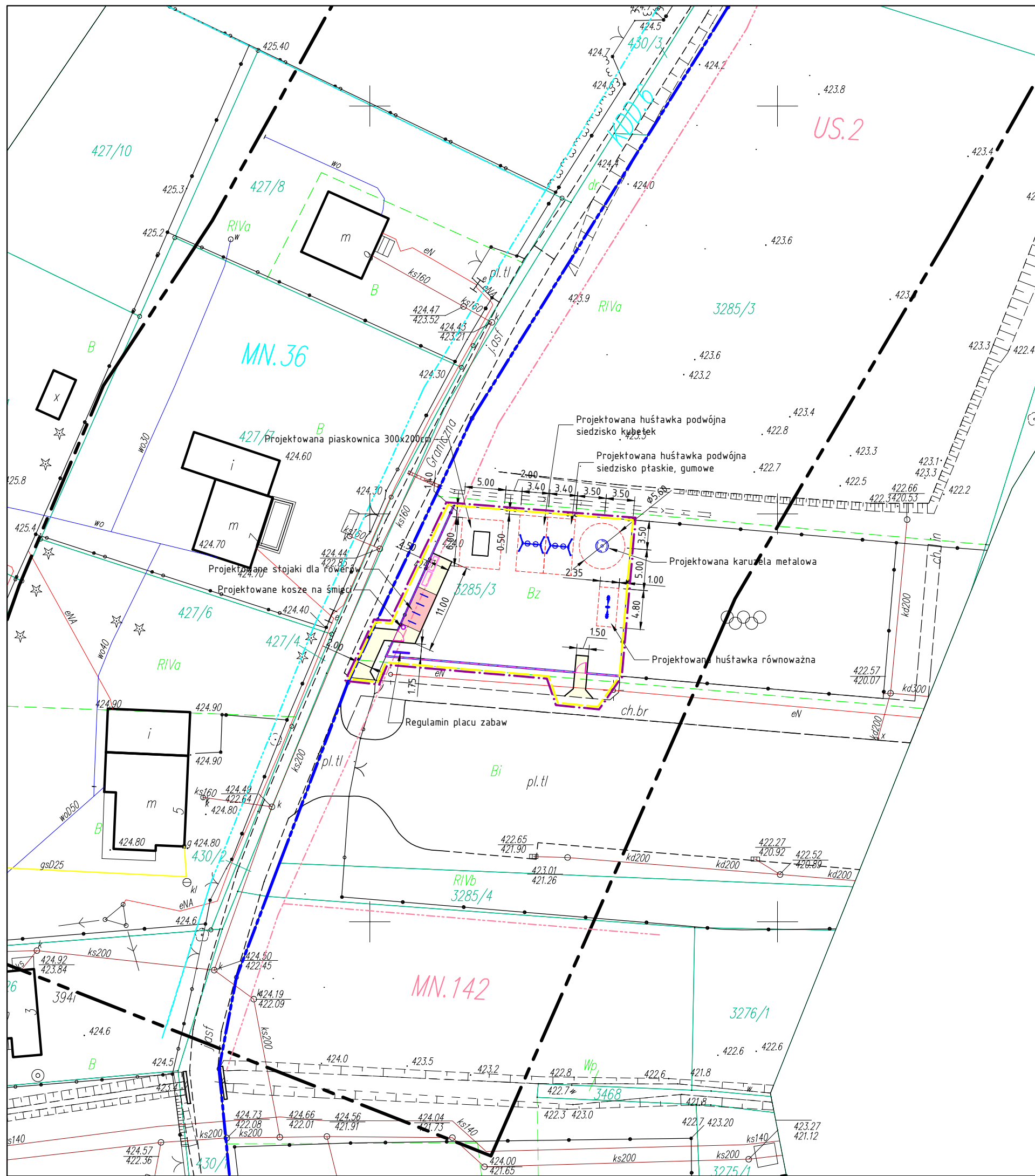
Należy ściśle przestrzegać instrukcje montażowe urządzeń rekreacji.

**Opracował:**  
*mgr inż. Rafał RADZIO*



Inwestor:				Biuro projektowe: PRACOWNIA PROJEKTOWA  R.S.C. Honorata Radzio, Rafał Radzio 43-360 Bystra, ul. Handlowa 3 tel. 502-582-639		
Nazwa obiektu budowlanego: <b>Budowa miejsc rekreacji w Gminie Buczkowice</b> <b>Budowa miejsc rekreacji na działce 3285/3 w Rybarzowicach</b>						Branża: DROGI
Adres obiektu budowlanego:						Stadium: PW
Miejscowość:		Powiat:		Województwo:		
Godziszka		bielski		śląskie		
Nazwa rysunku: <b>ORIENTACJA</b>						Data: Maj 2017
Funkcja:						Skala: 1:10000
Imię i nazwisko		Specjalność		Podpis		
mgr inż. Rafał RADZIO, upr. SLK/0751/PWOD/05		Drogi				
Nr rys.						
<b>1.</b>						





- Oznaczenia:
- Projektowane urządzenia rekreacyjne
  - Strefa ochronna dla urządzeń rekreacji
  - Projektowana mała architektura: kosze / ławki / regulamin
  - Projektowane stanowiska dla rowerów
  - Projektowane dojścia piesze
  - Projektowane obrzeża chodnikowe
  - Projektowane ogrodzenie wraz z bramką wejściową
  - Granice własności
  - Granica opracowania
  - Granica oddziaływania

Sporządzono na kopii mapy zasadniczej.  
Za zgodność z oryginałem:

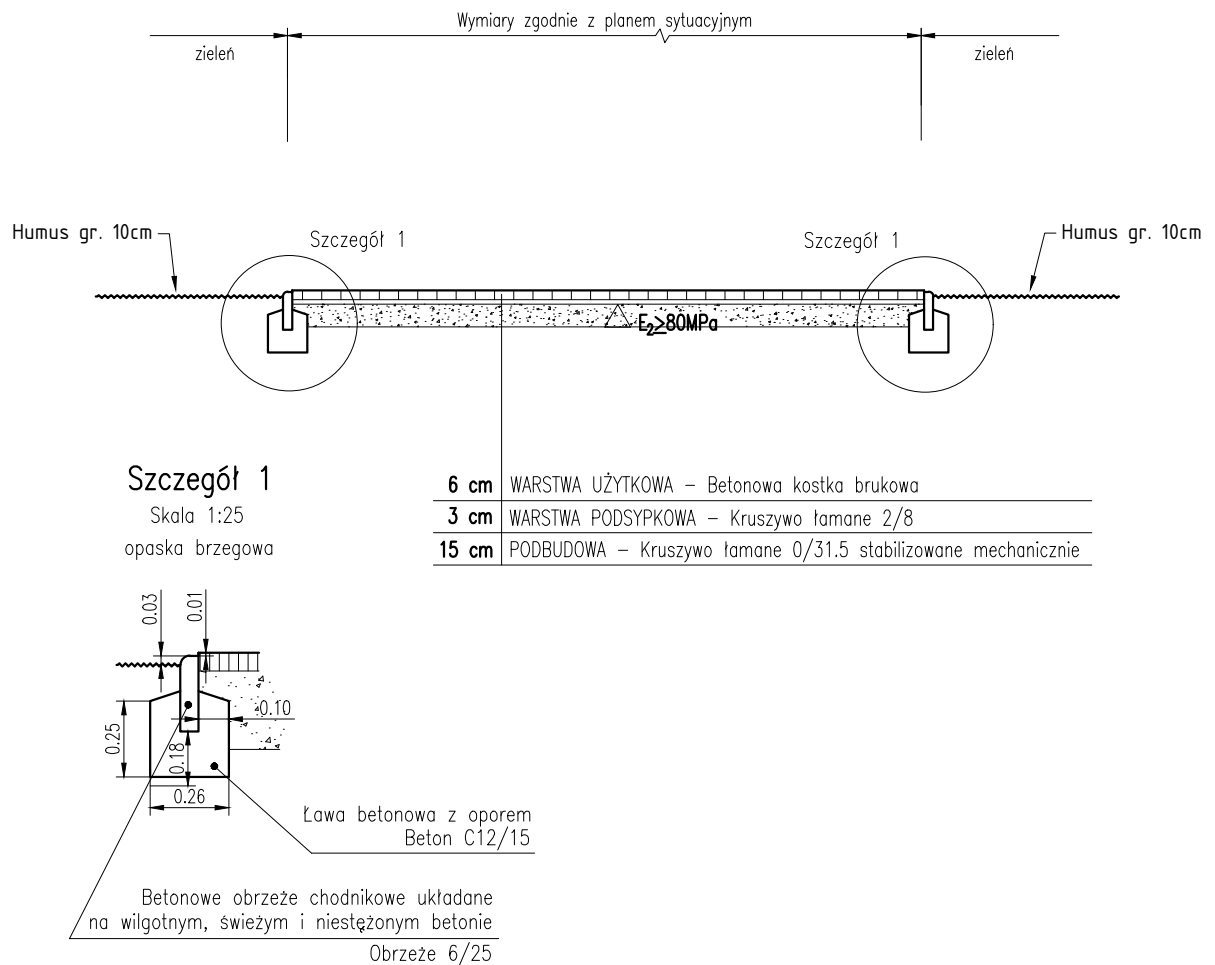
Starosta Bielski  
Powiatowy Ośrodek Dokumentacji  
Geodezyjnej i Kartograficznej

Poświadczam, że niniejszy dokument został opracowany  
w wyniku prac geodezyjnych i kartograficznych,  
których rezultaty zawiera operat techniczny wpisany do ewidencji  
materiałów państwowego zasobu geodezyjnego i kartograficznego  
za nr **P.2402** z dnia **11.06.2016** r. **STAROSTY**  
Bielsko-Biała, dnia **11.06.2016** r. **Katarzyna Gajrys**  
inspektor

Inwestor: Gmina Buczkowice ul. Lipowska 730 43-374 BUCZKOWICE				Biuro projektowe: PRACOWNIA PROJEKTOWA <b>RHR</b> S.C. Honorata Radzio, Rafał Radzio 43-360 Bystra, ul. Handlowa 3 tel. 502-582-639							
Nazwa obiektu budowlanego: <b>Budowa miejsc rekreacji w Gminie Buczkowice Budowa miejsc rekreacji na działce 3285/3 w Rybarzowicach</b>						Branża: DROGI					
Adres obiektu budowlanego: Godziszka						Powiat: bielski		Województwo: śląskie		Stadium: PW	
Nazwa rysunku: <b>PROJEKT ZAGOSPODAROWANIA TERENU</b>						Data: Maj 2017		Skala: 1:500		Nr rys. <b>2.</b>	
Funkcja:		Imię i nazwisko		Specjalność		Podpis		Nr rys.			
Projektował:		mgr inż. Rafał RADZIO, upr. SLK/0751/PWOD/05		Drogi							
Prawa autorskie zastrzeżone, reprodukcja lub udostępnianie osobom trzecim niniejszego rysunku lub jego części bez upoważnienia inwestora zabronione.											

# PRZEKRÓJ CHARAKTERYSTYCZNY

## utwardzenie terenu w obrębie dojsć dla pieszych



Inwestor:				Biuro projektowe: PRACOWNIA PROJEKTOWA  Honorata Radzio, Rafał Radzio 43-360 Bystra, ul. Handlowa 3 tel. 502-582-639	
Nazwa obiektu budowlanego: <b>Budowa miejsc rekreacji w Gminie Buczkowice</b> <b>Budowa miejsc rekreacji na działce 3285/3 w Rybarzowicach</b>				Branża: DROGI	
Adres obiektu budowlanego:				Stadium: PW	
Miejsowość: Godziszka		Powiat: bielski		Województwo: śląskie	
Nazwa rysunku: <b>PRZEKRÓJ CHARAKTERYSTYCZNY</b>				Data: Maj 2017	
Funkcja:		Imię i nazwisko		Specjalność	
Projektował: mgr inż. Rafał RADZIO, upr. SLK/0751/PWOD/05		Drogi		Podpis 	
				Nr rys.	
				<b>3.</b>	
Prawa autorskie zastrzeżone, reprodukcja lub udostępnianie osobom trzecim niniejszego rysunku lub jego części bez upoważnienia inwestora zabronione.					