

DECYZJA NR ZDP.6740.17.2015.LF3

Na podstawie art.29,ust1,3 pkt1,2,ust.5 Ustawy z dnia 21.03.1985 r o drogach publicznych/Dz.U.Nr 14 , poz.60 – tekst jednolity załącznik do Obwieszczenia Marszałka Sejmu Rzeczypospolitej Polskiej z dnia 30.01 2013r.w sprawie ogłoszenia jednolitego tekstu ustawy o drogach publicznych Dz.U.z 2013r.Nr 0,poz.260 oraz art.104 KPA-tekst jednolity Dz.U.z 2013r.poz.267 z późniejszymi zmianami , *działając z upoważnienia Zarządu Powiatu w Bielsku-Białej nr ON.0027.3.2013.LJ z dnia 28.02 2013r.* po rozpatrzeniu wniosku z dnia 11.03 2015r. Firmy RHR S.C.Honorata Radzio,Rafał Radzio,43-360 Bystra,ul.Handlowa 3, działającej na podstawie upoważnienia z dnia 12.02 2015r.Gminy Buczkowice udzielonego Panu Rafałowi Radzio w sprawie wyrażenia zgody na przebudowę istniejącego zjazdu publicznego z drogi publicznej zaliczonej do kategorii drogi powiatowej nr 1401 S Buczkowice-Rybarzowice,ul.Beskidzka w Rybarzowicach na podstawie art.103,ust.3 Ustawy z dnia 13.10 1998r. w sprawie przepisów wprowadzających ustawy reformujące administrację publiczną /Dz.U.Nr 133,poz.872/ oraz Uchwały Zarządu Województwa Śląskiego Nr 597/356/II/206 z dnia 6.04 2006r. w sprawie nadania numerów drogom powiatowym na terenie powiatu bielskiego

z e z w a l a m

Gminie Buczkowice,43-370 Buczkowice,ul.Lipowska 730 na urządzenie zjazdu publicznego z drogi powiatowej nr 1401 S Buczkowice-Rybarzowice,ul.Beskidzka w Rybarzowicach , zgodnie z przedłożonym planem sytuacyjnym, stanowiącego dojazd do działki nr 4023, 4024/1 ,w związku z planowaną budową parkingu dla samochodów osobowych zastrzegając następujące warunki:

- 1.Przedmiotowy zjazd należy wykonać zgodnie z opracowanym projektem technicznym
- 2.Szczegółowy projekt organizacji ruchu związany z przesunięciem przejścia dla pieszych winien być przedmiotem odrębnego wniosku
- 3.Na 30 dni przed planowanym przystąpieniem do wykonania robót ,Inwestor w ramach odrębnego wniosku winien wystąpić do tut.Zarządu o zgodę na zajęcie pasa drogowego.

Do wniosku należy dołączyć:

- kopię prawomocnego pozwolenia na budowę zjazdu lub zgłoszenia
- projekt budowlany zjazdu publicznego
- termin i obszar zajęcia pasa drogowego
- zatwierdzony projekt organizacji ruchu na czas prowadzenia robót

Zezwolenie na lokalizację zjazdu wygasa ,jeżeli w ciągu 3 lat od jego wydania zjazd nie został wybudowany

Jednocześnie wyrażam zgodę na dysponowanie działką nr 2259/1 /w rozumieniu przepisów prawa budowlanego/stanowiącą pas drogowy drogi powiatowej nr 1401 S Buczkowice-Rybarzowice,ul.Beskidzka w Rybarzowicach dla potrzeb przebudowy zjazdu zgodnie z w/w decyzją.

Uzasadnienie

Decyzja w całości uwzględnia żądanie strony, w związku z tym odstąpiono od jej uzasadnienia na podstawie art.107§4 KPA

Pouczenie


Od niniejszej decyzji służy prawo wniesienia odwołania do Samorządowego Kolegium Odwoławczego w Bielsku-Białej za pośrednictwem organu orzekającego w terminie 14 dni od daty otrzymania decyzji

Otrzymują:

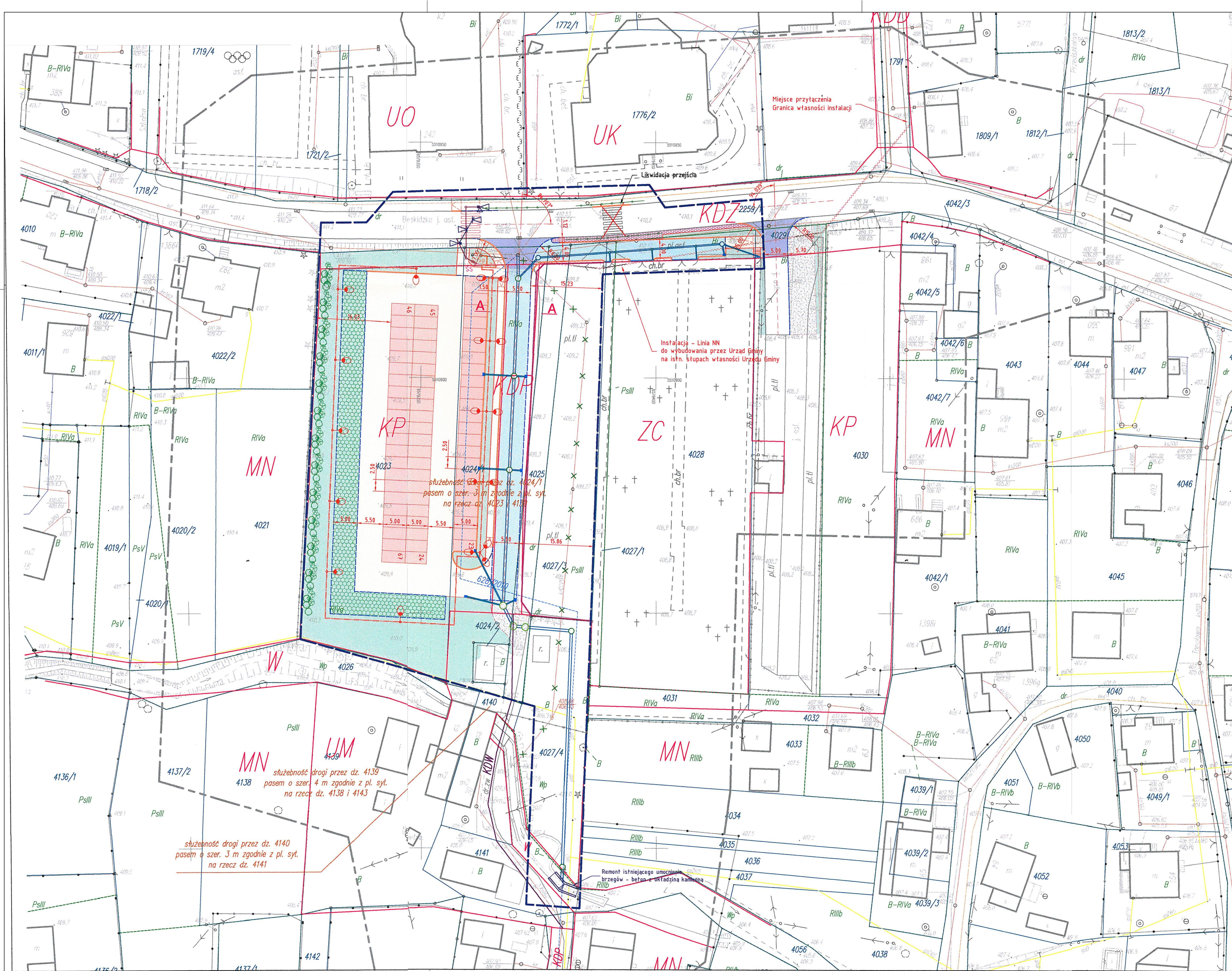
1. Gmina Buczkowice
43-370 Buczkowice, ul. Lipowska 730
2. RHR S.C. Honorata Radzio, Rafał Radzio
43-360 Bystra, ul. Handlowa 3
3. Parafia Rzymsko-Katolicka PW Matki Bożej Pocieszenia
43-378 Rybarzowice, ul. Kościelna 254
4. a/a /L.Fober/

Z up. Zarządu Powiatu
DYPK 1018
Zarząd Dróg Powiatowych
inż. Wiesław Kubiś

Niniejsza decyzja nie podlega opłacie skarbowej na podstawie Ustawy z dnia 16.11 2006r. o opłacie skarbowej Dz.U.Nr 225, poz. 1635, art. 2, ust. 1, pkt 2



SPECIALISTA
d/s Utrzymywania Dróg
Lucyna Fober



- Oznaczenia:
- Projektowane krawężniki betonowe
 - Projektowane krawężniki betonowe obniżone
 - Projektowane obrzeża chodnikowe
 - Projektowane chodniki - bet. kostka brukowa
 - Projektowane jezdnie - bet. kostka brukowa
 - Projektowane jezdnie manewrowe - bet. kostka brukowa
 - Projektowane miejsca postojowe - bet. kostka brukowa
 - Projektowane zjazdy - bet. kostka brukowa
 - Projektowane trawniki
 - Projektowane utwardzenie terenu - powierzchnia wystawieniowa, odpustowa
 - Projektowane utwardzenie terenu - kruszywo kamienne
 - Wyspa wysoka - betonowa kostka brukowa
 - Projektowane wpusty deszczowe
 - Projektowane odwodnienie liniowe
 - Projektowane kanały deszczowe wraz ze studniami potężeniowymi
 - Pas zieleni izolacyjnej
 - Instalacja elektryczna oświetlenia parkingu wraz z lampami
 - Kanalizacja drogowej sygnalizacji świetlnej PEHD DN100
 - Drogowa sygnalizacja świetlna
 - SS - sterownik drogowej sygnalizacji świetlnej
 - Sp - szafka pomiarowa
 - Zk - złącze kablowe ZK-1a-1P
 - Wygrózdzenie dla pieszych - poręcz sztywna typu "U" z przeciągiem
 - GRANICA OPRACOWANIA
- 43-382 Bielsko-Biała, ul. Regeera 81
tel. 33 818 40 33, 33 818 30 66, 33 817 40 63
tel. 33 817 83 98 - fax 33 818 34 74
NIP 547-186-01-82

BUDOWA ZJAZDU PUBLICZNEGO
Z DROGI POWIATOWEJ - ul. Beskidzkiej
DO dz. 4023, 4024/1 w Rybarzowicach

Inwestor: Gmina Buczkowice ul. Lipowska 730 43-374 Buczkowice		Biuro projektowe: PRACOWNIA PROJEKTOWA RHR S.C. Honorata Radzio, Rafał Radzio 43-360 Bystra, ul. Handlowa 3 tel. 502-582-639	
Nazwa obiektu budowlanego: BUDOWA PARKINGU DLA SAMOCHODÓW OSOBOWYCH W REJONIE ULICY BESKIDZKIEJ W RYBARZOWICACH		Nazwa rysunku: PROJEKT ZAGOSPODAROWANIA TERENU	
Adres obiektu budowlanego:	Miejscowość: Rybarzowice	Powiat: bielski	Województwo: śląskie
Data: Luty 2015		Skala: 1:500	
Funkcja: Imię i nazwisko		Specjalność: Drogi	
Projektował: mgr inż. Rafał RADZIO, upr. SLK/0751/PWOD/05		Nr rys. 2.	
Prawa autorskie zastrzeżone, reprodukcja lub udostępnienie osobom trzecim niniejszego rysunku lub jego części bez upowoważnienia inwestora zabronione.		2015.02.25r.	

Bielsko-Biała 2015-04-10

DECYZJA NR ZDP.6740.16.2015.LF3

Na podstawie art.29,ust1,3 pkt1,2,ust.5 Ustawy z dnia 21.03.1985 r o drogach publicznych/Dz.U.Nr 14 , poz.60 – tekst jednolity załącznik do Obwieszczenia Marszałka Sejmu Rzeczypospolitej Polskiej z dnia 30.01 2013r.w sprawie ogłoszenia jednolitego tekstu ustawy o drogach publicznych Dz.U.z 2013r.Nr 0,poz.260 oraz art.104 KPA-tekst jednolity Dz.U.z 2013r.poz.267 z późniejszymi zmianami , *działając z upoważnienia Zarządu Powiatu w Bielsku-Białej nr ON.0027.3.2013.LJ z dnia 28.02 2013r.* po rozpatrzeniu wniosku z dnia 11.03 2015r. Firmy RHR S.C.Honorata Radzio,Rafał Radzio,43-360 Bystra,ul.Handlowa 3, działającej na podstawie upoważnienia z dnia 12.02 2015r.Gminy Buczkowice udzielonego Panu Rafałowi Radzio w sprawie wyrażenia zgody na przebudowę istniejącego zjazdu publicznego z drogi publicznej zaliczonej do kategorii drogi powiatowej nr 1401 S Buczkowice-Rybarzowice,ul.Beskidzka w Rybarzowicach na podstawie art.103,ust.3 Ustawy z dnia 13.10 1998r. w sprawie przepisów wprowadzających ustawy reformujące administrację publiczną /Dz.U.Nr 133,poz.872/ oraz Uchwały Zarządu Województwa Śląskiego Nr 597/356/II/206 z dnia 6.04 2006r. w sprawie nadania numerów drogom powiatowym na terenie powiatu bielskiego

z e z w a l a m

Gminie Buczkowice,43-370 Buczkowice,ul.Lipowska 730 na przebudowę istniejącego zjazdu publicznego z drogi powiatowej nr 1401 S Buczkowice-Rybarzowice,ul.Beskidzka w Rybarzowicach , zgodnie z przedłożonym planem sytuacyjnym, stanowiącego dojazd do działki nr 4029 ,w związku z planowaną budową parkingu dla samochodów osobowych zastrzegając następujące warunki:

- 1.Przedmiotowy zjazd należy wykonać zgodnie z opracowanym projektem technicznym
- 2.Na 30 dni przed planowanym przystąpieniem do wykonania robót ,Inwestor w ramach odrębnego wniosku winien wystąpić do tut.Zarządu o zgodę na zajęcie pasa drogowego.

Do wniosku należy dołączyć:

- kopię prawomocnego pozwolenia na budowę zjazdu lub zgłoszenia
- projekt budowlany zjazdu publicznego
- termin i obszar zajęcia pasa drogowego
- zatwierdzony projekt organizacji ruchu na czas prowadzenia robót

Zezwolenie na lokalizację zjazdu wygasa ,jeżeli w ciągu 3 lat od jego wydania zjazd nie został wybudowany

Jednocześnie wyrażam zgodę na dysponowanie działką nr 2259/1 /w rozumieniu przepisów prawa budowlanego/stanowiącą pas drogowy drogi powiatowej nr 1401 S Buczkowice-Rybarzowice,ul.Beskidzka w Rybarzowicach dla potrzeb przebudowy zjazdu zgodnie z w/w decyzją.

Uzasadnienie

Decyzja w całości uwzględnia żądanie strony, w związku z tym odstąpiono od jej uzasadnienia na podstawie art.107§4 KPA

Pouczenie


Od niniejszej decyzji służy prawo wniesienia odwołania do Samorządowego Kolegium Odwoławczego w Bielsku-Białej za pośrednictwem organu orzekającego w terminie 14 dni od daty otrzymania decyzji

Z up. Zarządu Powiatu
DYREKTOR
Zarządu Powiatu
inż. Wiesław Kubiś

Otrzymują:

1. Gmina Buczkowice
43-370 Buczkowice, ul. Lipowska 730
2. RHR S.C. Honorata Radzio, Rafał Radzio
43-360 Bystra, ul. Handlowa 3
3. Parafia Rzymsko-Katolicka PW Matki Bożej Pocieszenia
43-378 Rybarzowice, ul. Kościelna 254
4. a/a /L. Fober/

Niniejsza decyzja nie podlega opłacie skarbowej na podstawie Ustawy z dnia 16.11.2006r. o opłacie skarbowej Dz.U.Nr 225, poz. 1635, art. 2, ust. 1, pkt 2



SPECIALISTA
d/s Urzędnika Drog
Lucyna Fober

Nr WS.6341.2.45.2015.OA

Bielsko-Biała, 20.05.2015r.

DECYZJA

Na podstawie:

- Art. 104 ustawy z dnia 14 czerwca 1960r. Kodeks Postępowania Administracyjnego (tekst jednolity Dz. U. 2013 poz. 267 z późniejszymi zmianami)
- Art. 37 ust. 2, art. 122 ust.1 pkt. 1, 3, art.140 ustawy z dnia 18 lipca 2001r. Prawo wodne (tekst jednolity Dz. U. 2015, poz. 469)
- §21 Rozporządzenie Ministra Ochrony Środowiska z dnia 18 listopada 2014r. w sprawie warunków, jakie należy spełnić przy wprowadzeniu ścieków do wód lub do ziemi oraz w sprawie substancji szczególnie szkodliwych dla środowiska wodnego (Dz. U. 2014r., poz. 1800)
- Art. 97-100, art. 180 pkt. 2, art.181 ust.1 pkt. 3, art. 183 pkt. 1 ustawy Prawo ochrony środowiska (tekst jednolity Dz. U. z 2013r. poz. 1232 z późniejszymi zmianami)

Po rozpatrzeniu wniosku Pana Rafała Radzio prowadzącego działalność pod nazwą Pracownia Projektowa RHR s.c. występującego w imieniu Gminy Buczkowice, w sprawie uzyskania pozwolenia wodnoprawnego na:

1. przebudowę odcinka istniejącego umocnienia dna i brzegów cieków „Młynówka” na długości 6,6 m
2. wykonanie urządzenia wodnego tj. wylotu brzegowego „Wyl” do cieków Młynówka na działce nr 4056 w Rybarzowicach w rejonie ul. Beskidzkiej
3. odprowadzenie oczyszczonych wód deszczowych do cieków Młynówka pochodzących z dachów budynków szkoły podstawowej i jej terenów utwardzonych, z jezdni drogi powiatowej oraz z terenów utwardzonych dróg wewnętrznych i projektowanego parkingu dla samochodów osobowych na działkach 4023, 4024/1 w Rybarzowicach za pośrednictwem projektowanego wylotu „Wyl”

orzekam:

I. udzielić Gminie Buczkowice, pozwolenia wodnoprawnego na:

1. przebudowę odcinka istniejącego umocnienia dna i brzegów cieków „Młynówka” w postaci żelbetowej „rynny” z pionowymi ścianami o wysokości 130cm i szerokości w dnie 150 cm. W ścianie umocnienia przewidziano osadzenie rury DN600 wylotu brzegowego „Wyl”.Koniec rury zostanie zlicowany z płaszczyzną ściany umocnienia brzegu.


Parametry:

- materiał: żelbet
- długość przebudowywanego odcinka w osi: 6,6 m

Nobec niewniesienia odwołania
w czasie i trybie ustawowo przewidzianym:
niniejsza decyzja stała się ostateczna

z dniem 11.06.2015
podlega wykonaniu

[Signature]



- spadek podłużny: 1,0%
- szerokość w dnie: 150 cm
- głębokość rynny: 130 cm
- współrzędne geograficzne:

początku przebudowy umocnienia N: $49^{\circ}43'42,17''$ E: $19^{\circ}06'3,86''$

końca przebudowy umocnienia N: $49^{\circ}43'42,04''$ E: $19^{\circ}06'4,03''$

2. wykonanie urządzenia wodnego tj. wylotu brzegowego „Wyl1” do cieku Młynówka na działce nr 4056 w Rybarzowicach w rejonie ul. Beskidzkiej

Parametry:

- rzędna dna wylotu do rowu ($\varnothing 600$) – 406,40 m n.p.m.
- współrzędne geograficzne: N: $49^{\circ}43'42,13''$ E: $19^{\circ}06'3,94''$
- 3. odprowadzenie oczyszczonych wód deszczowych do cieku Młynówka pochodzących z dachów budynków szkoły podstawowej i jej terenów utwardzonych, z jezdni drogi powiatowej oraz z terenów utwardzonych dróg wewnętrznych i projektowanego parkingu dla samochodów osobowych na działkach 4023, 4024/1 w Rybarzowicach za pośrednictwem projektowanego wylotu „Wyl1”,

w ilości $Q_{\max} = 220$ l/s w tym:

- a) ilość ścieków dla obszaru parkingu (dz. nr 4023, 4024/1):

- z powierzchni utwardzonej
 - bruki $F_{u1} = 0,260$ ha
 - płyty ażurowe $F_{u2} = 0,047$ ha
- z powierzchni zielonej $F_z = 0,050$ ha

$Q_{\max P} = 39$ l/s

- b) ilość ścieków dla obszaru drogi powiatowej:

$Q_{\max DP} = 140$ l/s

- c) ilość ścieków dla obszaru szkoły podstawowej:

- z powierzchni dachów $F_d = 0,150$ ha
- z powierzchni utwardzonej $F_u = 0,130$ ha
- z powierzchni zielonej $F_z = 0,050$ ha

$Q_{\max SP} = 41$ l/s

Odprowadzane wody deszczowe będą oczyszczane przed wprowadzeniem do środowiska poprzez zastosowanie osadnika głównego do wstępnego wydzielania zawiesiny ze ścieków o pojemności ok. $3,0\text{m}^3$ i separatora lamelowego. Dodatkowo osadniki przewidziane zostały na każdym wpuście deszczowym.

II. Pozwolenia, o którym mowa w punkcie I niniejszej decyzji udziela się na następujących warunkach:

1. Jakość ścieków odprowadzanych do środowiska będzie spełniać następujące warunki:
zawiesina ogólna max 100 mg/l
węglowodory ropopochodne max 15 mg/l
2. Punkt kontrolno-pomiarowy jakości ścieków odprowadzanych do środowiska ustala się na wylocie do cieku (wylot „Wyl1”).
3. Osady powstające podczas oczyszczania wód deszczowych zagospodarować zgodnie z obowiązującymi przepisami.
4. Oceny spełnienia warunków jakościowych wód deszczowych dokonywać na podstawie przeprowadzonych co najmniej dwa razy do roku przeglądów eksploatacyjnych urządzeń oczyszczających zgodnie z § 23.1 Rozporządzenia Ministra Środowiska z dnia 18 listopada 2014r. (Dz. U. 2014r., poz.1800); eksploatacja powinna odbywać się zgodnie z instrukcją obsługi i konserwacji urządzeń oczyszczających, a czynności z nią związane odnotowane w zeszycie eksploatacji tego urządzenia.
5. Wnioskodawca będzie utrzymywał w dobrym stanie technicznym urządzenia służące do szczególnego korzystania z wód.
4. Całość prac wykonać zgodnie z dokumentacją „Operat wodnoprawny dla:
 1. przebudowę odcinka istniejącego umocnienia dna i brzegów cieku „Młynówka” na długości 6,6 m
 2. wykonanie urządzenia wodnego tj. wylotu brzegowego Wyl1 do cieku Młynówka na działce nr 4056 w Rybarzowicach w rejonie ul. Beskidzkiej
 3. odprowadzenie oczyszczonych wód deszczowych do cieku Młynówka pochodzących z dachów budynków szkoły podstawowej i jej terenów utwardzonych, z jezdni drogi powiatowej oraz z terenów utwardzonych dróg wewnętrznych i projektowanego parkingu dla samochodów osobowych na działkach 4023, 4024/1 w Rybarzowicach za pośrednictwem projektowanego wylotu Wyl1”, opracowanie: mgr inż. Rafał Radzio Pracownia Projektowa RHR s.c. z Bystrej, marzec 2015r.
6. Poność odpowiedzialność za wszelkie ewentualne szkody związane z prowadzeniem inwestycji oraz eksploatacją urządzeń.
7. Prowadzić prace w sposób zabezpieczający wody przed zanieczyszczeniem.

8. O terminie rozpoczęcia i zakończenia robót należy poinformować administratora ciekłu.

III. Niniejsza decyzja nie reguluje obowiązków inwestora wynikających z prawa budowlanego.

IV. Pozwolenia udziela się na okres 10 lat tj. **do dnia 20.05.2025r.**

V. Pozwolenie nie rodzi praw do nieruchomości i urządzeń wodnych koniecznych do jego realizacji oraz nie narusza prawa własności i uprawnień osób trzecich przysługujących wobec tych nieruchomości i urządzeń.

VI. Niniejsza decyzja została wydana na podstawie dokumentacji „Operat wodnoprawny dla:

1. przebudowę odcinka istniejącego umocnienia dna i brzegów ciekłu „Młynówka” na długości 6,6 m
2. wykonanie urządzenia wodnego tj. wylotu brzegowego Wy1 do ciekłu Młynówka na działce nr 4056 w Rybarzowicach w rejonie ul. Beskidzkiej
3. odprowadzenie oczyszczonych wód deszczowych do ciekłu Młynówka pochodzących z dachów budynków szkoły podstawowej i jej terenów utwardzonych, z jezdni drogi powiatowej oraz z terenów utwardzonych dróg wewnętrznych i projektowanego parkingu dla samochodów osobowych na działkach 4023, 4024/1 w Rybarzowicach za pośrednictwem projektowanego wylotu Wy1”, opracowanie: mgr inż. Rafał Radzio Pracownia Projektowa RHR s.c. z Bystrej, marzec 2015r.

Uzasadnienie

W dniu 20.03.2015r. wpłynęło do tut. Starostwa wnioszek Pana Rafała Radzio prowadzącego działalność pod nazwą Pracownia Projektowa RHR s.c. występującego w imieniu Gminy Buczkowice, w sprawie uzyskania pozwolenia wodnoprawnego na:

1. przebudowę odcinka istniejącego umocnienia dna i brzegów ciekłu „Młynówka” na długości 6,6 m
2. wykonanie urządzenia wodnego tj. wylotu brzegowego „Wy1” do ciekłu Młynówka na działce nr 4056 w Rybarzowicach w rejonie ul. Beskidzkiej
3. odprowadzenie oczyszczonych wód deszczowych do ciekłu Młynówka pochodzących z dachów budynków szkoły podstawowej i jej terenów utwardzonych, z jezdni drogi powiatowej oraz z terenów utwardzonych dróg wewnętrznych i projektowanego parkingu dla samochodów osobowych na działkach 4023, 4024/1 w Rybarzowicach za pośrednictwem projektowanego wylotu „Wy1”

Zawiadomiono strony o wszczęciu postępowania pismem z dnia 17.04.2015r. oraz podano do publicznej wiadomości w dn. 20.04.2015r. wywieszając na tablicy ogłoszeń w Starostwie. W przewidzianym terminie tj. do dn. 04.05.2015r. nie wniesiono uwag dotyczących udzielenia wnioskowanego pozwolenia oraz uzupełniono wniosek.

Zgodnie z art. 10 § 1 ustawy z dnia 14 czerwca 1960r. – Kodeks postępowania administracyjnego, organy administracji publicznej obowiązane są zapewnić stronom czynny udział w każdym stadium postępowania, a przed wydaniem decyzji umożliwić im wypowiedzenie się co do zebranych dowodów i materiałów oraz zgłoszonych żądań. Ponieważ strony nie zgłosiły żądań ani uwag, organ odstąpił od powiadomienia stron o możliwości wypowiedzenia się co do zebranych dowodów i materiałów oraz zgłoszonych żądań.

Pozwolenie dotyczy warunków korzystania ze środowiska, co nie zwalnia inwestora z konieczności przestrzegania warunków dokonanych uzgodnień.

Przedmiotowe pozwolenie nie narusza ustaleń planu zagospodarowania gminy.

Nie stwierdzono przeszkód w udzieleniu wnioskowanego pozwolenia, orzeczono więc jak w sentencji.

Od niniejszej decyzji służy stronom prawo wniesienia odwołania, za pośrednictwem Starosty Bielskiego do Dyrektora Regionalnego Zarządu Gospodarki Wodnej w Krakowie, ul. Piłsudskiego 22 w terminie 14 dni od dnia jej otrzymania.

Za wydanie decyzji nie pobrano opłaty skarbowej na podstawie art. 7 pkt 3) ustawy z dnia 16 listopada 2006r. o opłacie skarbowej (Dz. U. z 2014r. poz. 1628).



z up. STAROSTY
Edyta Szkorupa
p.o. Naczelnika
Wydziału Ochrony Środowiska,
Rolnictwa i Leśnictwa

Otrzymują:

- ① Pan Rafał Radzio – pełnomocnik
2. Gmina Buczkowice
3. Śląski Zarząd Melioracji i Urządzeń Wodnych w Katowicach, Oddział w Bielsku-Białej
z/s w Żywcu, 34-300 Żywiec, ul. Za Wodą 18
4. a/a

Do wiadomości

1. Dyrektor Regionalnego Zarządu Gospodarki Wodnej w Krakowie,
ul. Piłsudskiego 22, 31-109 Kraków
2. Wojewódzki Inspektor Ochrony Środowiska w Katowicach, Delegatura w Bielsku-Białej, 43-316 Bielsko-Biała, ul. Partyzantów 117 (decyzja ostateczna)
3. Rejonowy Związek Spółek Wodnych w Bielsku-Białej, ul. Sobieskiego 105, 43-300 Bielsko-Biała

PROTOKÓŁ Z NARADY KOORDYNACYJNEJ

przeprowadzonej w dniu 22.04.2015 r. w Wydziale Geodezyjno-Kartograficznym Starostwa Powiatowego w Bielsku-Białej przy ul. Piastowskiej 40

(Bez użycia środków komunikacji elektronicznej.)

Naradę przeprowadzono zgodnie z art. 28b ust. 1 Ustawy z dnia 17 maja 1989 r. – Prawo geodezyjne i kartograficzne (t. j. Dz. U. z 2010 r. Nr 193, poz. 1287 z późn. zm.), uwzględniając mapy na których sporządzono projekt, materiały państwowego zasobu geodezyjnego i kartograficznego, uzgodnienia jednostek zarządzających sieciami oraz stanowiska zainteresowanych stron.

znak sprawy: GK.6630.85.2015.SD






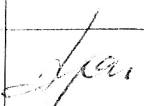
przedmiot narady:

propozycja usytuowania projektowanych sieci uzbrojenia terenu dla obiektu: **sieć kanalizacyjna i elektroenergetyczna z przyłączem w związku z budową parkingu dla samochodów osobowych w rejonie ulicy Beskidzkiej w Rybarzowicach, dz 4023, 4024/1, 4025, 4027/3, 2259/1**

Wnioskodawca: Pracownia Projektowa RHR sc
Honorata Radzio, Rafał Radzio
43-360 Bystra, ul. Handlowa 3

Przewodniczący narady: Beata Adamczyk - Inspektor

Uczestnicy narady koordynacyjnej:

Lp.	Nazwa Podmiotu	Uzgodniono (niepotrzebne skreślić)	Imię i nazwisko uczestnika narady	Podpis
1.	Zarząd Dróg Powiatowych	z uwagami / bez uwag/ nie dotyczy	Lucyja Fober	
2.	AQUA S.A. w Bielsku-Białej	z uwagami / bez uwag/ nie dotyczy	Michał Firs	
3.	TAURON Dystrybucja S.A. RD w Żywcu	z uwagami / bez uwag / nie dotyczy	Stefan W. Proga	
4.	TAURON Obsługa Klienta Centrum Telekomunikacji (TT O6)	z uwagami / bez uwag/ nie dotyczy	Zdzisław Wierzbicki	
5.	PSG Rejon Dystrybucji Gazu w Bielsku-Białej	z uwagami / bez uwag/ nie dotyczy	Nieobecny	
6.	OGP GAZ-SYSTEM S.A. TJE Bielsko-Biała	z uwagami / bez uwag/ nie dotyczy	Andrzej Kominiecki	
7.	Orange Polska S.A.	z uwagami / bez uwag/ nie dotyczy	Nieobecny	
8.	Netia S.A.; DIALOG	z uwagami / bez uwag/ nie dotyczy	Tadeusz Ziemiec	

9.	Urząd Gminy w Buczkowicach	z uwagami / bez uwag/ nie dotyczy	Maria Jablka	7
10.	ŚZMiUW w Katowicach O/B-B z siedzibą w Żywcu /	z uwagami / bez uwag/ nie dotyczy	Mieczysław Zarembka	
11.	Rej. Związek Spółek Wodnych w B-B	z uwagami / bez uwag/ nie dotyczy	Czesław Kawiak	
12.				

Stanowiska uczestników narady:

TAURON Dystrykt S.A.
Dolna Głęboka Róża

**Uzgadnia się pod warunkiem
zachowania uwag zawartych
w piśmie**

Znak TD/0313/OMD/2015-8-27/0000034

Z dnia 24-03-2015

uzg. nr OMD/1201/SD

RZSW Bielsko-Biała

- Ulagodnia się na warunkach określonych w piśmie: RZSW-GWM-520/239/4/20.
z dnia 30.03.2015 roku.

Mimo wezwania w naradzie nie uczestniczyli przedstawiciele:

1. PSG Rejon Dystrybucji Gazu w Bielsku-Białej
2. Orange Polska S.A

Z up. STAROSTY

Danuta A. Skrzypiec
inspektor

.....
(podpis przewodniczącego narady)

Załącznikiem do niniejszego protokołu jest część graficzna zawierająca propozycję usytuowania projektowanych sieci uzbrojenia terenu.

Dodatkowe uwagi i zalecenia:

1. Nie wyklucza się istnienia w terenie innych – nie wykazanych na mapie urządzeń podziemnych, które nie były zgłoszone do inwentaryzacji lub o których brak jest informacji w instytucjach zarządzających sieciami.
2. Uzgodnione usytuowanie sieci uzbrojenia terenu podlega wytyczeniu i geodezyjnej inwentaryzacji powykonawczej przez jednostki uprawnione do wykonywania prac geodezyjnych.
3. Wszelkie prace należy wykonać zgodnie z przepisami bhp.
4. Zlecić uprawnionej jednostce wykonawstwa geodezyjnego przeniesienie punktów geodezyjnych prawnie chronionych, narażonych na zniszczenie przy realizacji inwestycji.

**Stwierdza się
zgodność z oryginałem**

CIEROWNIK
powiatowego Ośrodka Dokumentacji
Geodezyjnej i Kartograficznej

Wanda Dusik

Polska Spółka Gazownictwa sp. z o.o.
Oddział w Zabrzu
ul. Szczęść Boże 11, 41-800 Zabrze
tel. 32 398 50 00, faks 32 271 78 01

Rejon Dystrybucji Gazu w Bielsku-Białej
ul. Grażyńskiego 3, 43-300 Bielsko-Biała
tel. 33 8137600, fax. 33 8137622
rg.bielsko-biala@gsgaz.pl

RHR S.C.
Honorata Radzio, Rafał Radzio
Ul. Handlowa 3
43-360 BYSTRA

Wasz znak:

Bielsko-Biała 12.03.2015r

Nasz znak: W102/1417/16000644/15


Dot.: uzgodnienia projektu zagospodarowania terenu- budowa parkingu dla samochodów osobowych na działkach nr 4023, 4024/1, 4027/4, 4028, 4029 przy ul. Beskidzkiej w Rybarzowicach

Szanowni Państwo

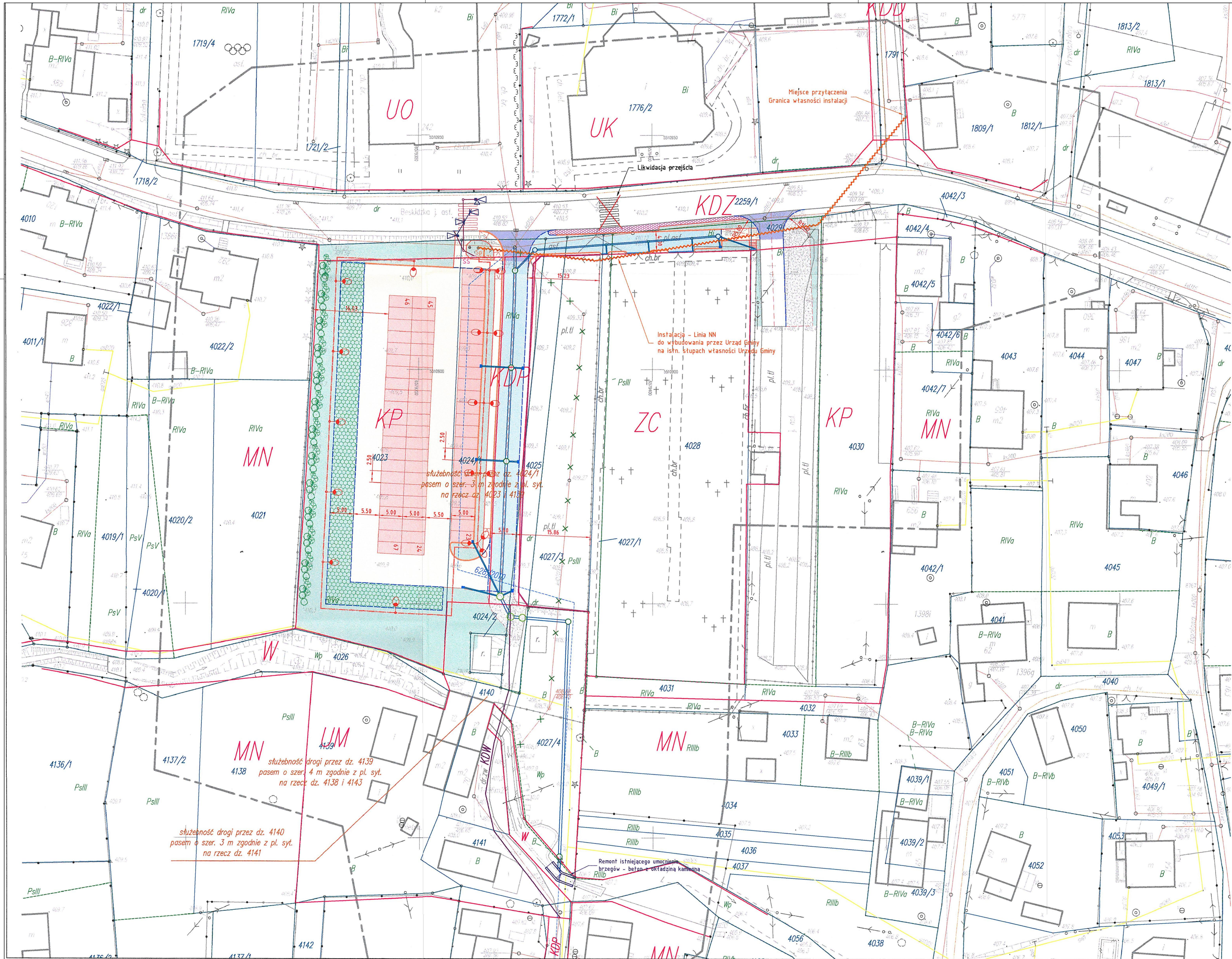
Plan zagospodarowania terenu na działkach nr 4023, 4024/1, 4027/4, 4028, 4029 w rejonie ulicy Beskidzkiej w Rybarzowicach, uzgadniamy pod następującymi warunkami:

1. Przed przystąpieniem do robót należy pisemnie powiadomić Rejon Dystrybucji Gazu w Bielsku-Białej podając termin rozpoczęcia robót oraz nazwisko i telefon kierownika budowy.
2. Skrzyżowanie projektowanego uzbrojenia z gazociągiem wykonać wg. PN -91/M.-34501.
3. Przy przebiegu równoległym projektowanego uzbrojenia, zachować odległość 1,5m od sieci gazowej.
4. Projektowane zjazdy, tereny utwardzone w obrębie sieci gazowej , należy wykonać z materiałów łatwo rozbieralnych.
5. Dla gazociągów przebiegających przez teren opracowania ustala się głębokość korytowania podbudowy na 40 cm, w przeciwnym przypadku należy je przebudować lub obniżyć.
6. W celu zlokalizowania gazociągu w miejscach kolizyjnych, należy wykonać wykopy kontrolne celem ustalenia jego faktycznego posadowienia.
7. Wszelkie uszkodzenia oraz przebudowy gazociągów będą usuwane na koszt inwestora .
8. W przypadku odkrycia gazociągu powiadomić Rejon Dystrybucji Gazu w Bielsku-Białej celem ustalenia zakresu prac związanych z zabezpieczeniem sieci gazowej .
9. Prace w bezpośrednim sąsiedztwie naszych urządzeń prowadzić pod płatnym nadzorem pracownika Rejonu Dystrybucji Gazu w Bielsku-Białej i każdorazowo należy uzyskać wpis w dzienniku budowy .
10. W przypadku awarii Rejon Dystrybucji Gazu w Bielsku-Białej, zastrzega sobie prawo wejścia w teren bez poniesienia kosztów .
11. Wszelkie sprawy kolizyjne zgłaszać pod nr tel. 33/8137649.

Z poważaniem

KIEROWNIK
ds. Technicznych
Rejon Dystrybucji Gazu
w Bielsku-Białej

Stanisław Łaciak

k/o: adresat, B1/a/a
Załącznik: 1 egz. mapa zasadnicza
opracowała: Ewa Bondarczuk



Polska Spółka Gazownictwa sp. z o.o.
ul. M. Koszpraka 25, 01-224 Warszawa
Oddział w Zabrzu

Rejon Dystrybucji Gazu w Bielsku-Białej
43-300 Bielsko-Biała, ul. Grzyfińskiego 1
tel. 33 813 76 00 lub 33 813 76 22
NIP 525 24 96 411
KRS 0000374001 REGON 142730910

zaproj. terenu
uzgodniono na warunkach
N102-1417/10000064/15
podanych w piśmie
2 12.03.2015
KIEROWNIK ds. Technicznych
Rejon Dystrybucji Gazu
w Bielsku-Białej
Stanisław Łaciak

Oznaczenia:

- Projektowane krawężniki betonowe
- Projektowane krawężniki betonowe obniżone
- Projektowane obrzeża chodnikowe
- Projektowane chodniki - bet. kostka brukowa
- Projektowane jezdnie - bet. kostka brukowa
- Projektowane jezdnie manewrowe - bet. kostka brukowa
- Projektowane miejsca postojowe - bet. kostka brukowa
- Projektowane zjazdy - bet. kostka brukowa
- Projektowane trawniki
- Projektowane utwardzenie terenu - powierzchnia wystawieniowa, odpustowa
- Projektowane utwardzenie terenu - kruszywo kamienne
- Wyspa wysoka - betonowa kostka brukowa

Projektowane wpusty deszczowe

Projektowane odwodnienie liniowe

Projektowane kanaly deszczowe wraz ze studniami potęgowymi

Pas zieleni izolacyjnej

Instalacja elektryczna oświetlenia parkingu wraz z lampami

Kanalizacja drogowej sygnalizacji świetlnej PEHD DN100

Drogowa sygnalizacja świetlna

SS - sterownik drogowej sygnalizacji świetlnej

Sp - szafka pomiarowa

Zk - złącze kablowe ZK-1a-1P

Inwestor: Gmina Buczkowice ul. Lipowska 730 43-374 Buczkowice		  Biurowisko projektowe: PRACOWNIA PROJEKTOWA RPR S.C. Honorata Radzio, Rafał Radzio 43-380 Bystra, ul. Handlowa 3 tel. 502-582-639	
Nazwa obiektu budowlanego: BUDOWA PARKINGU DLA SAMOCHODÓW OSOBOWYCH W REJONIE ULICY BESKIDZKIEJ W RYBARZOWICACH		Brano: DROGI	
Adres obiektu budowlanego: Miejscowość: Godziszka Powiat: bielski Województwo: śląskie		Stadium: PB	
Nazwa rysunku: PROJEKT ZAGOSPODAROWANIA TERENU		Data: Luty 2015	
Funkcja: Projektował: mgr inż. Rafał RADZIO, upr. SLK/0751/PW00/05		Skala: 1:500	
Imię i nazwisko: Specjalność: Drogi		Nr rys.: 1	
		2015.02.25	

Prawa autorskie zastrzeżone, reprodukcja lub udostępnienie osobom trzecim niniejszego rysunku lub jego części bez upoważnienia inwestora zabronione.

Prawa autorskie zastrzeżone, reprodukcja lub udostępnienie osobom trzecim niniejszego rysunku lub jego części bez upoważnienia inwestora zabronione.

Bielsko-Biała, dnia 30.03.2015r.

RZSW-GWM-520/239/U/2015

PRACOWNIA PROJEKTOWA RHR s.c
Honorata Radzio, Rafał Radzio
ul. Handlowa 3
43-360 Bystra

Dotyczy: Uzgodnienia operatu wodnoprawnego na przebudowę odcinka Młynówki, wykonanie wylotu brzegowego oraz odprowadzanie wód deszczowych i roztopowych z terenu i dachu budynku zlokalizowanego na działce nr 4023, 4024/1 obręb ew. Rybarzowice do Młynówki przy ulicy Beskidzkiej w Rybarzowicach Gmina Buczkowice pow. Bielsko-Biała.

W odpowiedzi na pismo z dnia 20.03.2015r Rejonowy Związek Spółek Wodnych w Bielsku-Białej uzgadnia operat wodnoprawny na przebudowę odcinka Młynówki, wykonanie wylotu brzegowego oraz odprowadzanie wód deszczowych i roztopowych z terenu i dachu budynku zlokalizowanego na działce nr 4023, 4024/1 obręb ew. Rybarzowice do Młynówki przy ulicy Beskidzkiej w Rybarzowicach Gmina Buczkowice pow. Bielsko-Biała pod następującymi warunkami:

- Projektowana inwestycja zlokalizowana będzie w kompleksie gruntów zmeliorowanych. Uszkodzone podczas robót istniejące ciągi drenarskie należy połączyć zgodnie z obowiązującymi przepisami i warunkami technicznymi wykonywania połączeń przerwanej sieci drenarskiej tj. ułożenie na podkładach drewnianych lub deskach ze starannym ubiciem gruntu, względnie włączenie do wykonanej kanalizacji deszczowej.
- Przebudowę odcinka Młynówki, kanalizację deszczową, studzienki rewizyjne, urządzenia oczyszczające, wylot wykonać zgodnie z rysunkami szczegółowymi operatu wodnoprawnego.
- Kanalizację deszczową, studzienki rewizyjne, urządzenia oczyszczające, wylot właściciel-użytkownik będzie konserwował we własnym zakresie.
- Właściciel-użytkownik zobowiązany jest do partycypacji w kosztach konserwacji Młynówki.
- Na wykonanie przebudowy Młynówki, budowę wylotu i odprowadzanie wód deszczowych i roztopowych uzyskać pozwolenie wodnoprawne.
- W/w prace wykonywać pod odpłatnym nadzorem pracownika tut. Związku.
- O terminie rozpoczęcia i zakończenia robót należy powiadomić Rejonowy Związek Spółek Wodnych w Bielsku-Białej.
- Dokonać protokolarnego odbioru wykonanych robót przy udziale przedstawiciela tut. Związku.
- Inwestor-użytkownik budynku będzie pokrywał wszelkie szkody spowodowane obfitymi opadami deszcz lub powodzią.
- Przystosować koryto Młynówki do przyjęcia zwiększonej ilości wody z parkingu.
- Uzgodnienie ważne jest na okres 2 lat.

INSPEKTOR D/S TECHNICZNYCH


Czesław Kanik

Załącznik:-

1 egz. operatu wodnoprawnego na przebudowę odcinka Młynówki, wykonanie wylotu brzegowego oraz odprowadzanie wód deszczowych i roztopowych z terenu i dachu budynku zlokalizowanego na działce nr 4023, 4024/1 obręb ew. Rybarzowice do Młynówki przy ulicy Beskidzkiej w Rybarzowicach Gmina Buczkowice pow. Bielsko-Biała.

TAURON Dystrybucja S.A.
Oddział w Bielsku-Białej
ul. Batorego 17a, 43-300 Bielsko-Biała
tel. +48 33 813 10 00, fax +48 33 813 10 63

Adres do korespondencji:
TAURON Obsługa Klienta sp. z o.o.
ul. Filarowa 18, 43-300 Bielsko-Biała
info@tauron-dystrybucja.pl



Bielsko-Biała, dn. 25.05.2015r.

Nasz znak: TD/OBB/OMP/ *2015-05-26/0000040*
1005297598

Nr wniosku: 026675/2015/O06R04

Data wpłynięcia wniosku: 28.04.2015 r.

1005292337



Rafał Radzio
ul. Handlowa 3
43-360 BYSTRA

Wnioskodawca:

Gmina Buczkowice
ul. Lipowa 730
43-374 BUCZKOWICE

Dotyczy: *przyłączenia do sieci elektroenergetycznej*

W odpowiedzi na wniosek z dnia 28.04.2015 r. w załączeniu przesyłamy warunki przyłączenia wraz z dwoma egzemplarzami projektu umowy o przyłączenie obiektu:

określenie obiektu: Parking oraz drogowa sygnalizacja świetlna ,

moc przyłączeniowa: 3,0 kW,

lokalizacja obiektu: 43-378 Rybarzowice ul. ul. Beskidzka, dz. nr 2259/1, 4023, 4024/1, gmina Buczkowice.

Po sprawdzeniu poprawności danych zamieszczonych w umowie prosimy o podpisanie obu przesłanych egzemplarzy i osobiste dostarczenie do najbliższego Punktu Obsługi Klienta lub odesłanie na adres korespondencyjny.

Zamieszczona w projekcie umowy propozycja zapisów zachowuje ważność przez 60 dni kalendarzowych od daty wysłania niniejszego pisma. W przypadku zwrotnego dostarczenia umowy po tym okresie zastrzegamy sobie prawo zmiany jej treści – konieczne będzie wówczas ponowne wystąpienie z wnioskiem o zawarcie/zmianę umowy o przyłączenie do sieci dystrybucyjnej TAURON Dystrybucja S.A.

Załączniki:

1 x warunki przyłączenia

2 x projekt umowy o przyłączenie

K/o:

1 x OMP

Z poważaniem
TAURON Dystrybucja S.A.
Oddział w Bielsku-Białej
Wydział Przyłączeń
Koordynator ds. Przyłączeń
[Signature]
Sławomir Zawisłak

TAURON Dystrybucja S.A.
Oddział w Bielsku-Białej
ul. Batorego 17a, 43-300 Bielsko-Biała
tel. +48 33 813 10 00, fax +48 33 813 10 63



Adres do korespondencji:
TAURON Obsługa Klienta sp. z o.o.
ul. Filarowa 18, 43-300 Bielsko-Biała
info@tauron-dystrybucja.pl

Bielsko-Biała, dn. 2015-05-22

Nr warunków: WP/026675/2015/O06R04

Rafał Radzio
ul. Handlowa 3
43-360 BYSTRA

TD/.....

WARUNKI PRZYŁĄCZENIA

Wnioskodawca:

Gmina Buczkowice

ul. Lipowa 730
43-374 BUCZKOWICE

Obiekt:

Parking oraz drogowa sygnalizacja świetlna

Adres przyłączanego obiektu:

ul. Beskidzka
43-378 Rybarzowice
numery działek: 2259/1, 4023, 4024/1

Niniejszym potwierdzamy złożenie wniosku o określenie warunków przyłączenia w dniu: 2015-04-28. Odpowiadając na wniosek z dnia 2015-04-28, informujemy, że zapewniamy przyłączenie do sieci TAURON Dystrybucja SA i dostawę energii elektrycznej o mocy przyłączeniowej:

Przyłącze 1: **3,0 kW** dla zasilania podstawowego, w **V** grupie przyłączeniowej, na poniższych warunkach.

IA. Wymagania techniczne - przyłącze 1 (zasilanie podstawowe)

1. Miejsce przyłączenia: linia napowietrzna nN, obwód zasilany ze stacji transformatorowej SN/nN 40104 Rybarzowice 2 Szkoła.
2. a) Miejsce dostarczania energii elektrycznej: zaciski prądowe wyjściowe aparatu zalicznikowego.
b) Miejsce rozgraniczenia własności urządzeń elektroenergetycznych: zaciski prądowe wyjściowe aparatu zalicznikowego.
3. Przyłączenie obiektu do sieci wymaga:
 - a) w zakresie przyłącza: z istniejącego słupa linii nN wybudować przyłącze napowietrzne przewodem AsXSn 4x16 mm² (dł.~8m), który wprowadzić na zaciski rozłącznika bezpiecznikowego w szafce pomiarowej ZK1e-1P-S zabudowanej na ww. słupie linii nN,
 - b) w zakresie sieci: ---,
 - c) w zakresie przyłączanych urządzeń, instalacji Wnioskodawcy: wybudować linię odbiorczą o przekroju dobranym przez projektanta pomiędzy zestawem pomiarowym a miejscem poboru energii elektrycznej.
4. Układ pomiarowo-rozliczeniowy na napięciu 0,23 kV:
 - a) rodzaj układu: bezpośredni,
 - b) miejsce zainstalowania: w zestawie złączowo-pomiarowym zlokalizowanym na słupie OSD.
5. Zabezpieczenia główne:
 - a) prąd znamionowy: 16 A,
 - b) rodzaj: wyłącznik 1-fazowy oraz zacisk N, wyposażony w człon przeciążeniowy, bez członu zwarciovego,
 - c) lokalizacja: w zestawie złączowo-pomiarowym zlokalizowanym na słupie OSD.

6. Dla doboru aparatury, spodziewaną wartość prądu zwarcia w miejscu dostarczania energii elektrycznej przyjąć wg obliczeń, jednak nie mniej niż 6 kA.
7. Wymagany stopień skompensowania mocy bierniej, $\tan \varphi \leq 0,4$.
8. Sieć nN pracuje w układzie: TT

II. Określa się następujące dopuszczalne czasy trwania przerw:

- a) czas trwania jednorazowej przerwy, tj. całkowitej, jednoczesnej przerwy w zasilaniu wszystkich miejsc dostarczania, nie przekraczający:
 - dla przerwy planowanej – 16 godz.,
 - przerwy nieplanowanej – 24 godz.,
- b) łączny czas trwania przerw w ciągu roku, stanowiący sumę czasów trwania przerw jednorazowych, tj. całkowitych jednoczesnych przerw w zasilaniu wszystkich miejsc dostarczania, nie przekraczający:
 - przerw planowanych – 35 godz.,
 - przerw nieplanowanych – 48 godz.

III. Termin ważności niniejszych warunków 2 lata od dnia ich doręczenia.

W przypadku zawarcia umowy o przyłączenie termin ważności niniejszych warunków przyłączenia wydłuża się na okres ważności umowy o przyłączenie.

IV. Informacje dodatkowe

1. Instalacja elektryczna w przyłączanym obiekcie oraz urządzenia elektroenergetyczne i instalacje od obiektu do miejsca rozgraniczenia własności, winny być wykonane zgodnie z obowiązującymi przepisami i normami oraz wymaganiami określonymi w niniejszych Warunkach przyłączenia.
2. Przyłączane przez Wnioskodawcę urządzenia nie mogą wprowadzać do sieci lub instalacji innych użytkowników systemu zakłóceń o poziomie wyższym niż dopuszczalne, określone w przepisach (np. wahania napięcia lub odkształcenia jego przebiegu).
3. Dopuszczalny poziom zmienności parametrów technicznych energii elektrycznej: parametry techniczne w miejscu dostarczania energii elektrycznej winny być zgodne z aktualnie obowiązującymi przepisami – Rozporządzenie Ministra Gospodarki z dnia 04 maja 2007r. w sprawie szczegółowych warunków funkcjonowania systemu elektroenergetycznego (Dz. U. z 2007r. Nr 93, poz. 623, z późn. zm.).
4. TAURON Dystrybucja S.A. zrealizuje zakres inwestycji określony w warunkach przyłączenia do miejsca rozgraniczenia własności urządzeń elektroenergetycznych, po wcześniejszym zawarciu przez Wnioskodawcę umowy o przyłączenie do sieci, co wynika z Ustawy z dnia 10 kwietnia 1997r. Prawo energetyczne (tekst jednolity Dz. U. z 2012r. poz. 1059 wraz z późniejszymi zmianami i rozporządzeniami wykonawczymi), zwanej dalej ustawą „Prawo Energetyczne”.
5. Na cały zakres inwestycji określony w warunkach przyłączenia wymagane jest opracowanie i uzgodnienie z TAURON Dystrybucja S.A. : projekt wykonawczy z dokumentacją prawną.
6. Przed przystąpieniem do projektowania, szczegóły dotyczące niniejszych warunków przyłączenia projektant winien uzgodnić z Wydziałem Przyłączy.
7. Określony w warunkach przyłączenia sposób zasilania nie zapewnia bezprzerwowej dostawy energii elektrycznej. Urządzenia wymagające zasilania bezprzerwowego należy zaopatrzyć we własne, niezależne źródło energii, podłączone w sposób uniemożliwiający podanie napięcia do sieci przedsiębiorstwa energetycznego.
8. Warunki przyłączenia zostały określone dla standardowych parametrów energii elektrycznej określonych w ustawie Prawo energetyczne.
9. W przypadku kolizji projektowanego obiektu z istniejącymi urządzeniami elektroenergetycznymi, Wnioskodawca winien zwrócić się do Wydziału Eksploatacji z wnioskiem o określenie warunków przebudowy tych urządzeń.
10. TAURON Dystrybucja S.A. oświadcza, że po zawarciu umowy o przyłączenie oraz spełnieniu przez Wnioskodawcę postanowień niniejszych warunków przyłączenia i po wykonaniu niezbędnych urządzeń elektroenergetycznych, których realizacja nastąpi na podstawie zawartej między stronami umowy o przyłączenie – zapewnia dostawę energii elektrycznej na zasadach określonych we właściwych przepisach. Niniejsze oświadczenie jest oświadczeniem, o którym mowa w art. 7 ust. 14 ustawy Prawo Energetyczne i art. 34 ust. 3 pkt. 3a ustawy z dnia 7 lipca 1994r. Prawo budowlane (tekst jednolity Dz. U. z 2013 r., poz. 1409 wraz z późniejszymi zmianami) i winno być traktowane jako przyrzeczenie zawarcia umowy o przyłączenie do sieci elektroenergetycznej, o

której mowa w art. 61 ust. 5 ustawy z dnia 27 marca 2003r. o planowaniu i zagospodarowaniu przestrzennym (Dz. U. z 2012 r. poz.647 wraz z późniejszymi zmianami).

11. Wnioskodawca zobowiązany jest zgłosić pisemnie w TAURON Dystrybucja S.A. każdy posiadany agregat prądotwórczy oraz uzgodnić warunki połączenia agregatu z zasilaną instalacją. Połączenie to winno być wykonane w sposób wykluczający pracę równoległą agregatu z siecią dystrybucyjną oraz możliwość podania napięcia na sieć dystrybucyjną.
12. Wymagania dotyczące rozwiązań technicznych stosowanych na terenie działalności TAURON Dystrybucja S.A. ujęte w formie standaryzacji dostępne są na stronie internetowej www.tauron-dystrybucja.pl

Przygotował: Tracz Adrian

Grupa: O06R04

Załączniki:

Zał. Nr 1 - projekt umowy o przyłączenie

K/o:

1 x OMP

TAURON Dystrybucja S.A.
Oddział w Białym-Białej
Wydział Przyłączeń
Koordynator ds. Przyłączeń
.....
Sławomir Zawislak

TAURON Dystrybucja S.A.
Oddział w Bielsku-Białej
ul. Batorego 17a, 43-300 Bielsko-Biała
tel. +48 33 813 10 00, fax +48 33 813 10 63

Adres do korespondencji:
TAURON Obsługa Klienta sp. z o.o.
ul. Filarowa 18, 43-300 Bielsko-Biała
info@tauron-dystrybucja.pl

1003443366



Żywiec, dn. 27-03-2015

Pracownia Projektowa RHR

Ul. Handlowa 3
43-360 Bystra

Znak: TD/OBB/OMD/2015-03-27/0000034

Dotyczy: wniosku o uzgodnienie budowy parkingu dla samochodów osobowych w rejonie ulicy Beskidzkiej w m. Rybarzowice

Odpowiadając na pismo z dnia 05-03-2015r. informujemy, że na wskazanym terenie nie posiadamy urządzeń elektroenergetycznych WN i SN.

Istniejące na wskazanym terenie linie napowietrzne nN należy zinwentaryzować we własnym zakresie.

Wszelkie zbliżenia i skrzyżowania projektowanej inwestycji z urządzeniami TAURON Dystrybucja S.A. należy wykonać zgodnie ogólnie obowiązującymi z przepisami i normami.

W przypadku prac w pobliżu urządzeń TAURON Dystrybucja S.A. należy wystąpić o nadzór nad prowadzonymi robotami do Spółki TAURON Dystrybucja S.A. Oddział w Bielsku Białej, w zakresie linii nN.


Ponadto informujemy, że na danym terenie mogą znajdować się urządzenia elektroenergetyczne i teletechniczne niebędące własnością TAURON Dystrybucja S.A. Oddział w Bielsku Białej.

Ważność uzgodnienia ustala się na okres dwóch lat, licząc od daty niniejszego pisma.

Załączniki: mapa szt. 1

Kopia:
OMD/1201/ SB

TAURON Dystrybucja S.A.
Oddział w Bielsku-Białej
Wydział Dokumentacji
Starszy Specjalista ds. Uzgodnień Branżowych
 **Sławomir Budyn**



Buczkowice, dnia 15.04.2015r


GKiB.7211.8.2015

RHR S.C.
Honorata Radzio, Rafał Radzio
43 – 360 Bystra ul. Handlowa 3

Dotyczy : pisma z dnia 09.04.2015r - uzgodnienia parkingu w Rybarzowicach

Odpowiadając na pismo jw. informuję, że uzgadniam bez uwag projekt zagospodarowania terenu dla potrzeb budowy parkingu dla samochodów osobowych przy ul. Beskidzkiej w Rybarzowicach.

Jednocześnie wyrażamy zgodę na zaprojektowanie oświetlenia parkingu w formie aluminiowych masztów stalowych o wysokości 7 m z oprawą typu LED.

Z up. Wójta

mgr Agnieszka Artemska
ZASTĘPCA WÓJTA

B-NR.5183.128.2015.MG
RPW/2820/2015

03-04-2015
Bielsko-Biała,

RHR s.c.
Honorata Radzio, Rafał Radzio
ul. Handlowa 3
43-360 Bystra

dotyczy: zagospodarowania terenu dla parkingu dla samochodów osobowych w rejonie ul. Beskidzkiej w Rybarzowicach (rejon szkoły, cmentarza i kościoła parafialnego, zabytkowego młyna - dz nr 4023, 40234/1, 4025,4140, 4027/4)

Wojewódzki Urząd Ochrony Zabytków w Katowicach, Delegatura w Bielsku-Białej odpowiadając na pismo z dnia 25.02.2015r. (data wpływu do tut. Urzędu 26.02.2015r.) w w/w sprawie, po zapoznaniu się z załączonym projektem zagospodarowania terenu Waszego autorstwa z 25.02.2015r. opiniuje pozytywnie zagospodarowanie terenu dla parkingu dla samochodów osobowych w rejonie ul. Beskidzkiej w Rybarzowicach (rejon szkoły, cmentarza i kościoła parafialnego, zabytkowego młyna - dz nr 4023, 40234/1, 4025,4140, 4027/4) według rozwiązań projektowych określonych w złożonej dokumentacji.

Wnioskowane prace odnoszą się do terenu bezpośrednio przyległego do zabytkowego cmentarza parafialnego, oraz sąsiedztwa zabytkowego kościoła oraz młyna (młyn ul. Grabowa 70 wpisany do rejestru zabytków pod nr A- 527/87). Teren inwestycji obecnie jest niezagospodarowany i przewidziany jako zaplecze do obsługi kościoła, cmentarza oraz szkoły w charakterze parkingu i okolicznościowych imprez masowych. Zakres prac objętych inwestycją sprowadza się do zagospodarowania i aranżacji nawierzchni, nie ingerując w obszar ani przestrzeń żadnego z w/w obiektów zabytkowych. Jednocześnie projektowane działania zapewnią estetyczne uporządkowanie terenu, oraz umożliwią sprawne funkcjonowanie przyległych obiektów. W związku z powyższym z konserwatorskiego punktu widzenia są dopuszczalne, gdyż nie stoją w sprzeczności z zasadami ochrony zabytków.

Z up.
ŚLĄSKIEGO WOJEWÓDZKIEGO
KONSERWATORA ZABYTKÓW
Starszy Inspektor
mgr Mariusz Godek

Do wiadomości:
A/a

