

**Protokół
z XVII sesji Rady Gminy Buczkowice,
która odbyła się dnia 27 kwietnia 2016 r.
w budynku Urzędu Gminy Buczkowice**

Obecni na sesji:

Radni wg załączonej listy obecności,
Sołtysi wg załączonej listy obecności,
Wójt Gminy, Pan Józef Caputa,
Skarbnik Gminy, Pani Magdalena Mendrok,
Radca Prawny Urzędu, Pani Krystyna Dadok,
Goście wg załączonej listy obecności,
Pan Marcin Ulewicz, autor projektów zagospodarowania przestrzennego,
Protokolant, Ewa Matera.

Porządek obrad:

1. Otwarcie XVII sesji Rady Gminy Buczkowice i stwierdzenie prawomocności obrad.
2. Wystąpienia zaproszonych gości.
3. Rozpatrzenie projektów uchwał i podjęcie uchwał w sprawach:
 - 1) zmiany Gminnego Programu Profilaktyki i Rozwiązywania Problemów Alkoholowych oraz Przeciwdziałania Narkomanii na rok 2016;
 - 2) uchwalenia miejscowego planu zagospodarowania przestrzennego Sołectwa Godziszka;
 - 3) uchwalenia miejscowego planu zagospodarowania przestrzennego Sołectwa Kalna;
 - 4) zmiany miejscowego planu zagospodarowania przestrzennego Sołectwa Rybarzowice w terenach U.15, U16 i U.17;
 - 5) wyrażenia zgody na sprzedaż w drodze bezprzetargowej nieruchomości gruntowej stanowiącej własność Gminy Buczkowice z przeznaczeniem na poprawienie warunków zagospodarowania nieruchomości przyległej (dot. działki nr 552/1 o powierzchni 0,0081 ha, położonej w Rybarzowicach);
 - 6) wyrażenia zgody na sprzedaż w drodze bezprzetargowej nieruchomości gruntowej stanowiącej własność Gminy Buczkowice z przeznaczeniem na poprawienie warunków zagospodarowania nieruchomości przyległej (dot. działki nr 542/1 o powierzchni 0,0034 ha, położonej w Rybarzowicach);
 - 7) wyrażenia zgody na sprzedaż w drodze bezprzetargowej nieruchomości gruntowej stanowiącej własność Gminy Buczkowice z przeznaczeniem na poprawienie warunków zagospodarowania nieruchomości przyległej (dot. działki nr 543/1 o powierzchni 0,0042 ha, położonej w Rybarzowicach);
 - 8) zmiany Wieloletniej Prognozy Finansowej Gminy Buczkowice na lata 2016 – 2023;
 - 9) zmiany budżetu Gminy Buczkowice na rok 2016.

4. Przedstawienie sprawozdania z działalności Wójta Gminy Buczkowice za I kwartał 2016 r.
5. Interpelacje, wnioski i zapytania radnych.
6. Informacje, oświadczenia, wolne wnioski radnych.
7. Przyjęcie protokołu z XVI sesji Rady Gminy Buczkowice.
8. Zamknięcie XVII sesji Rady Gminy Buczkowice.

Ad 1. Otwarcie XVII sesji Rady Gminy Buczkowice i stwierdzenie prawomocności obrad.

Wiceprzewodniczący Rady Gminy, Pan Zdzisław Świerczek otworzył XVII sesję Rady Gminy Buczkowice i stwierdził prawomocność podejmowanych decyzji (na sali obrad obecnych było 11 radnych).

Wójt Gminy złożył wniosek o zmianę porządku obrad poprzez dodanie do punktu 3 podpunktów 10 i 11, w których rozpatrzone zostaną projekty uchwał w sprawach:

- 10) udzielenia pomocy finansowej Województwu Śląskiemu,
- 11) zawarcia porozumienia z Województwem Śląskim dotyczącego realizacji zadania pod nazwą „Projekt budowy ścieżki pieszo – rowerowej w ciągu drogi wojewódzkiej nr 942 w Buczkowicach”.

W wyniku głosowania Rada Gminy przyjęła wniosek Wójta (głosowało 11 radnych, w tym 11 „za”).

Ad 2. Wystąpienia zaproszonych gości.

Nie zgłoszono.

Ad 3. Rozpatrywanie projektów uchwał i podejmowanie uchwał (podjęte uchwały zał. do protokołu).

Ad 3.1. Projekt uchwały w sprawie zmiany Gminnego Programu Profilaktyki i Rozwiązywania Problemów Alkoholowych oraz Przeciwdziałania Narkomanii na rok 2016.

Wójt Gminy odczytał projekt uchwały.

Radny Sowa przytoczył pozytywną opinię Komisji Oświaty, Zdrowia, Kultury oraz Sportu i Spraw Społecznych.

Do projektu uchwały nie wniesiono uwag.

W wyniku głosowania Rada Gminy podjęła uchwałę – głosowało 11 radnych, w tym 11 „za”.

Ad 3.2. Projekt uchwały w sprawie uchwalenia miejscowego planu zagospodarowania przestrzennego Sołectwa Godziszka.

Wójt Gminy przedstawił procedurę uchwalania miejscowego planu oraz projekt uchwały w sprawie uchwalenia miejscowego planu zagospodarowania przestrzennego Sołectwa Godziszka.

Pan Ulewicz oświadczył, że po analizie projektu uchwały – tak w części tekstowej jak i w odniesieniu do rysunku – stwierdza, że nie narusza on ustaleń studium.

Radny Jan Świerczek zauważył, że podczas posiedzenia Komisji Budżetu (...) wyjaśniono radnym, że wszystkie uwagi, które spowodowałyby naruszenie studium zostały przez Wójta Gminy odrzucone.

Pan Ulewicz wyjaśnił, że kwestia ta musi zostać rozstrzygnięta przez Radę Gminy w drodze głosowania.

Wiceprzewodniczący Rady poddał pod głosowanie kwestię nienaruszania przez projekt uchwały ustaleń studium uwarunkowań i kierunków zagospodarowania przestrzennego Gminy Buczkowice, przyjętego uchwałą Rady Gminy Nr III/19/15 z dnia 28 stycznia 2015 r.

W wyniku głosowania Rada Gminy uznała, że projekt uchwały w sprawie uchwalenia miejscowego planu zagospodarowania przestrzennego Sołectwa Godziszka nie narusza ustaleń studium uwarunkowań i kierunków zagospodarowania przestrzennego Gminy Buczkowice, przyjętego uchwałą Rady Gminy Nr III/19/15 z dnia 28 stycznia 2015 r. – głosowało 13 radnych, w tym 12 „za”, 1 wstrzymał się od głosu.

Rozpatrywanie uwag wniesionych do wyłożonego projektu planu zagospodarowania przestrzennego Sołectwa Godziszka.

Wójt Gminy poinformował obecnych, że Komisja Budżetu i Spraw Komunalnych potwierdziła wszystkie jego rozstrzygnięcia dotyczące nieuwzględnienia poszczególnych uwag.

Pan Marcin Ulewicz rozpoczął szczegółowe omawianie nieuwzględnionych uwag – zgodnie z wykazem zgłoszonych uwag oraz rozstrzygnięciami Wójta Gminy (zał. do protokołu).

Pan Marcin Ulewicz przedstawił uwagę **Pana Adama Gołąbka** (poz. 10. w wykazie) oraz rozstrzygnięcie nr 1 Wójta Gminy Buczkowice.

Do uwagi nie wniesiono uwag ani zapytań.

W wyniku głosowania Rada Gminy opowiedziała się za nieuwzględnieniem przedmiotowej uwagi – głosowało 13 radnych, w tym 13 za nieuwzględnieniem.

Pan Marcin Ulewicz przedstawił uwagę **Pani Joanny Katany** (poz. 14. w wykazie) oraz rozstrzygnięcie nr 2 Wójta Gminy Buczkowice.

Do uwagi nie wniesiono uwag ani zapytań.

W wyniku głosowania Rada Gminy opowiedziała się za nieuwzględnieniem przedmiotowej uwagi – głosowało 13 radnych, w tym 13 za nieuwzględnieniem.

Pan Marcin Ulewicz przedstawił uwagę **Pani Marii Rączki** (poz. 17. w wykazie) oraz rozstrzygnięcie nr 3 Wójta Gminy Buczkowice.

Do uwagi nie wniesiono uwag ani zapytań.

W wyniku głosowania Rada Gminy opowiedziała się za nieuwzględnieniem przedmiotowej uwagi – głosowało 13 radnych, w tym 13 za nieuwzględnieniem.

Pan Marcin Ulewicz przedstawił uwagę **Pana Mateusza Kolonko** (poz. 19. w wykazie) oraz rozstrzygnięcie nr 4 Wójta Gminy Buczkowice.

Radna Górna zapytała czy jest tam osuwisko czy nie.

Pan Ulewicz wyjaśnił, że jest to teren predysponowany do osuwiska na podstawie badań państwowego instytutu geologicznego i przed przystąpieniem do ewentualnej budowy konieczne będzie określenie geotechnicznych warunków posadowienia budynku.

Wójt Gminy dodał, że geolog wojewódzki stwierdził, że musi to być uwidocznione, przy czym koszt określenia przedmiotowych warunków jest porównywalny do kosztów geodezji.

Do uwagi nie wniesiono innych uwag ani zapytań.

W wyniku głosowania Rada Gminy opowiedziała się za nieuwzględnieniem przedmiotowej uwagi – głosowało 13 radnych, w tym 12 za nieuwzględnieniem, 1 wstrzymał się od głosu.

Pan Marcin Ulewicz przedstawił uwagę **Pana Józefa Pawlika** (poz. 22. w wykazie) oraz rozstrzygnięcie nr 5 Wójta Gminy Buczkowice.

Do uwagi nie wniesiono uwag ani zapytań.

W wyniku głosowania Rada Gminy opowiedziała się za nieuwzględnieniem przedmiotowej uwagi – głosowało 14 radnych, w tym 12 za nieuwzględnieniem, 2 wstrzymało się od głosu.

Pan Marcin Ulewicz przedstawił uwagę **Państwa Stanisławy i Stanisława Caputów** (poz. 23. w wykazie) oraz rozstrzygnięcie nr 6 Wójta Gminy Buczkowice.

Do uwagi nie wniesiono uwag ani zapytań.

W wyniku głosowania Rada Gminy opowiedziała się za nieuwzględnieniem przedmiotowej uwagi – głosowało 14 radnych, w tym 12 za nieuwzględnieniem, 2 wstrzymało się od głosu.

Pan Marcin Ulewicz przedstawił uwagę **Państwa Stanisławy i Stanisława Caputów** (poz. 24. w wykazie) oraz rozstrzygnięcie nr 7 Wójta Gminy Buczkowice.

Do uwagi nie wniesiono uwag ani zapytań.

W wyniku głosowania Rada Gminy opowiedziała się za nieuwzględnieniem przedmiotowej uwagi – głosowało 14 radnych, w tym 14 za nieuwzględnieniem.

Pan Marcin Ulewicz przedstawił uwagę **Państwa Józefa, Aleksandry, Krzysztofa i Zofii Bożków** (poz. 26. w wykazie) oraz rozstrzygnięcie nr 8 Wójta Gminy Buczkowice.

Do uwagi nie wniesiono uwag ani zapytań.

W wyniku głosowania Rada Gminy opowiedziała się za nieuwzględnieniem przedmiotowej uwagi – głosowało 14 radnych, w tym 13 za nieuwzględnieniem, 1 wstrzymał się od głosu.

Pan Marcin Ulewicz przedstawił uwagę **Pana Jerzego Nikla** (poz. 28. w wykazie) oraz rozstrzygnięcie nr 9 Wójta Gminy Buczkowice.

Radna Górna zapytała czy Pan Nikiel prosił o rozszerzenie przeznaczenia.

Pan Ulewicz odpowiedział twierdząco, wyjaśniając, że uwzględnienie prośby byłoby rażącym naruszeniem studium i dodał, że w części przedmiotowa działka jest budowlana.

Do uwagi nie wniesiono innych uwag ani zapytań.

W wyniku głosowania Rada Gminy opowiedziała się za nieuwzględnieniem przedmiotowej uwagi – głosowało 14 radnych, w tym 14 za nieuwzględnieniem.

Pan Marcin Ulewicz przedstawił uwagę **Pani Anny Smolki** (poz. 29. w wykazie) oraz rozstrzygnięcie nr 10 Wójta Gminy Buczkowice.

Do uwagi nie wniesiono uwag ani zapytań.

W wyniku głosowania Rada Gminy opowiedziała się za nieuwzględnieniem przedmiotowej uwagi – głosowało 14 radnych, w tym 14 za nieuwzględnieniem.

Pan Marcin Ulewicz przedstawił uwagę **Pana Piotra Kociolka** (poz. 32. w wykazie) oraz rozstrzygnięcie nr 11 Wójta Gminy Buczkowice.

Radna Górna zapytała czy przedmiotowa droga została już urządzona.

Wójt Gminy powiedział, że jest ona w części urządzona.

Pan Ulewicz dodał, że nie ma tym miejscu pobocza ani chodnika, planuje się jej poszerzenie.

Do uwagi nie wniesiono uwag ani zapytań.

W wyniku głosowania Rada Gminy opowiedziała się za nieuwzględnieniem przedmiotowej uwagi – głosowało 14 radnych, w tym 14 za nieuwzględnieniem.

Pan Marcin Ulewicz przedstawił uwagę **Pani Agaty Marcisz** (poz. 34. w wykazie) oraz rozstrzygnięcie nr 12 Wójta Gminy Buczkowice.

Radna Górna zapytała czy chodzi o zmianę całości działki.

Wójt Gminy powiedział, że działka częściowo położona jest w terenie budowlanym, częściowo w rolnym – wnioskowano o jej przeznaczenie w całości na cele budowlane, co jest niemożliwe.

Do uwagi nie wniesiono uwag ani zapytań.

W wyniku głosowania Rada Gminy opowiedziała się za nieuwzględnieniem przedmiotowej uwagi – głosowało 14 radnych, w tym 14 za nieuwzględnieniem.

Pan Marcin Ulewicz przedstawił uwagę **Państwa Magdaleny i Dawida Jakubców** (poz. 35. w wykazie) oraz rozstrzygnięcie nr 13 Wójta Gminy Buczkowice.

Do uwagi nie wniesiono uwag ani zapytań.

W wyniku głosowania Rada Gminy opowiedziała się za nieuwzględnieniem przedmiotowej uwagi – głosowało 14 radnych, w tym 14 za nieuwzględnieniem.

Pan Marcin Ulewicz przedstawił uwagę **Pana Jerzego Jakubca** (poz. 37. w wykazie) oraz rozstrzygnięcie nr 14 Wójta Gminy Buczkowice.

Do uwagi nie wniesiono uwag ani zapytań.

W wyniku głosowania Rada Gminy opowiedziała się za nieuwzględnieniem przedmiotowej uwagi – głosowało 14 radnych, w tym 12 za nieuwzględnieniem, 2 wstrzymało się od głosu.

Wiceprzewodniczący Rady podkreślił, że podczas posiedzenia Komisji wszystkie uwagi zostały szczegółowo omówione – wszystkie również wskazano na mapie.

Radna Sternal przedstawiła pozytywną opinię Komisji Budżetu i Spraw Komunalnych w odniesieniu do projektu uchwały.

Do projektu uchwały nie wniesiono innych uwag ani zapytań.

W wyniku głosowania Rada Gminy podjęła uchwałę w sprawie uchwalenia miejscowego planu zagospodarowania przestrzennego Sołectwa Godziszka – głosowało 14 radnych, w tym 14 „za”.

Ad 3.3. Projekt uchwały w sprawie uchwalenia miejscowego planu zagospodarowania przestrzennego Sołectwa Kalna.

Wójt Gminy przedstawił projekt uchwały.

Radny Więcek zapytał czy 15% opłata planistyczna naliczana jest tylko na przekwalifikowane grunty.

Wójt Gminy odpowiedział twierdząco, dodając, że nie dotyczy ona darowizn i informując radnych, że dzięki przedmiotowej opłacie „wychodzimy na zero” w związku z koniecznością wypłat odszkodowań.

Pan Ulewicz oświadczył, że po analizie projektu uchwały – tak w części tekstowej jak i w odniesieniu do rysunku – stwierdza, że nie narusza on ustaleń studium.

Wiceprzewodniczący Rady poddał pod głosowanie kwestię nienaruszania przez projekt uchwały ustaleń studium uwarunkowań i kierunków zagospodarowania przestrzennego Gminy Buczkowice, przyjętego uchwałą Rady Gminy Nr III/19/15 z dnia 28 stycznia 2015 r.

W wyniku głosowania Rada Gminy uznała, że projekt uchwały w sprawie uchwalenia miejscowego planu zagospodarowania przestrzennego Sołectwa Kalna nie narusza ustaleń studium uwarunkowań i kierunków zagospodarowania przestrzennego Gminy Buczkowice, przyjętego uchwałą Rady Gminy Nr III/19/15 z dnia 28 stycznia 2015 r. – głosowało 14 radnych, w tym 14 „za”.

Rozpatrywanie uwag wniesionych do wyłożonego projektu planu zagospodarowania przestrzennego Sołectwa Kalna.

Wójt Gminy poinformował obecnych, że Komisja Budżetu i Spraw Komunalnych potwierdziła wszystkie jego rozstrzygnięcia dotyczące nieuwzględnienia poszczególnych uwag.

Pan Marcin Ulewicz rozpoczął szczegółowe omawianie nieuwzględnionych uwag – zgodnie z wykazem zgłoszonych uwag oraz rozstrzygnięciami Wójta Gminy (zał. do protokołu).

Pan Marcin Ulewicz przedstawił uwagę **Pana Henryka Kukuczki** (poz. 1. w wykazie) oraz rozstrzygnięcie nr 1 Wójta Gminy Buczkowice.

Do uwagi nie wniesiono uwag ani zapytań.

W wyniku głosowania Rada Gminy opowiedziała się za nieuwzględnieniem przedmiotowej uwagi – głosowało 14 radnych, w tym 14 za nieuwzględnieniem.

Pan Marcin Ulewicz przedstawił uwagę **Państwa Jadwigi i Władysława Wantolów** (poz. 9. w wykazie) oraz rozstrzygnięcie nr 2 Wójta Gminy Buczkowice, wyjaśniając, że przedmiotowa uwaga została w części uwzględniona.

Do uwagi nie wniesiono uwag ani zapytań.

W wyniku głosowania Rada Gminy opowiedziała się za nieuwzględnieniem przedmiotowej uwagi – głosowało 14 radnych, w tym 14 za nieuwzględnieniem.

Pan Marcin Ulewicz przedstawił uwagę **Państwa Ewy i Piotra Katanów** (poz. 10. w wykazie) oraz rozstrzygnięcie nr 3 Wójta Gminy Buczkowice.

Do uwagi nie wniesiono uwag ani zapytań.

W wyniku głosowania Rada Gminy opowiedziała się za nieuwzględnieniem przedmiotowej uwagi – głosowało 14 radnych, w tym 14 za nieuwzględnieniem.

Radna Sternal przedstawiła pozytywną opinię Komisji Budżetu i Spraw Komunalnych w odniesieniu do projektu uchwały.

Do uwagi nie wniesiono innych uwag ani zapytań.

W wyniku głosowania Rada Gminy podjęła uchwałę w sprawie uchwalenia miejscowego planu zagospodarowania przestrzennego Sołectwa Kalna – głosowało 14 radnych, w tym 14 „za”.

Ad 3.4. Projekt uchwały w sprawie zmiany miejscowego planu zagospodarowania przestrzennego Sołectwa Rybarzowice w terenach U.15, U16 i U.17.

Wójt Gminy odczytał projekt uchwały.

Pan Ulewicz poinformował obecnych, że przedmiotowy projekt zmiany planu został, zgodnie z obowiązującą procedurą, wyłożony do publicznego wglądu, jednak nie wniesiono do niego żadnych uwag.

Następnie Pan Ulewicz oświadczył, że po analizie projektu uchwały stwierdza, że nie narusza on ustaleń studium.

Wiceprzewodniczący Rady poddał pod głosowanie kwestię nienaruszania przez projekt uchwały ustaleń studium uwarunkowań i kierunków zagospodarowania przestrzennego Gminy Buczkowice, przyjętego uchwałą Rady Gminy Nr III/19/15 z dnia 28 stycznia 2015 r.

W wyniku głosowania Rada Gminy uznała, że projekt uchwały w sprawie zmiany miejscowego planu zagospodarowania przestrzennego Sołectwa Rybarzowice w terenach U.15, U16 i U.17 nie narusza ustaleń studium uwarunkowań i kierunków zagospodarowania przestrzennego Gminy Buczkowice, przyjętego uchwałą Rady Gminy Nr III/19/15 z dnia 28 stycznia 2015 r. – głosowało 14 radnych, w tym 14 „za”.

Radna Sternal przytoczyła pozytywną opinię Komisji Budżetu i Spraw Komunalnych.

Do projektu uchwały nie wniesiono uwag ani zapytań.

W wyniku głosowania Rada Gminy podjęła uchwałę w sprawie zmiany miejscowego planu zagospodarowania przestrzennego Sołectwa Rybarzowice w terenach U.15, U16 i U.17 – głosowało 14 radnych, w tym 14 „za”.

Ad 3.5. Projekt uchwały w sprawie wyrażenia zgody na sprzedaż w drodze bezprzetargowej nieruchomości gruntowej stanowiącej własność Gminy Buczkowice z przeznaczeniem na poprawienie warunków zagospodarowania nieruchomości przyległej (dot. działki nr 552/1 o powierzchni 0,0081 ha, położonej w Rybarzowicach).

Wójt Gminy odczytał projekt uchwały oraz poinformował obecnych, że działki będące przedmiotem tego - oraz dwóch kolejnych projektów uchwał - były częścią ul. Wilkowskiej w Rybarzowicach, która zmieniła swój przebieg w efekcie budowy s-69 – aktualnie stały się one elementem dróg wewnętrznych Prosperplastu. Wójt przypomniał radnym, że w przeszłości kupowaliśmy te działki za cenę 30 zł za m² i dodał, że sprzedajemy je za 90 zł za m² – zgodnie z wyceną rzeczoznawcy.

Radna Sternal przytoczyła pozytywną opinię Komisji Budżetu i Spraw Komunalnych.

Do projektu uchwały nie wniesiono uwag ani zapytań.

W wyniku głosowania Rada Gminy podjęła uchwałę - głosowało 14 radnych, w tym 14 „za”.

Ad 3.6. Projekt uchwały w sprawie wyrażenia zgody na sprzedaż w drodze bezprzetargowej nieruchomości gruntowej stanowiącej własność Gminy Buczkowice

z przeznaczeniem na poprawienie warunków zagospodarowania nieruchomości przyległej (dot. działki nr 542/1 o powierzchni 0,0034 ha, położonej w Rybarzowicach).

Wójt Gminy odczytał projekt uchwały.

Radna Sternal przytoczyła pozytywną opinię Komisji Budżetu i Spraw Komunalnych. Do projektu uchwały nie wniesiono uwag ani zapytań.

W wyniku głosowania Rada Gminy podjęła uchwałę - głosowało 14 radnych, w tym 14 „za”.

Ad 3.7. Projekt uchwały w sprawie wyrażenia zgody na sprzedaż w drodze bezprzetargowej nieruchomości gruntowej stanowiącej własność Gminy Buczkowice z przeznaczeniem na poprawienie warunków zagospodarowania nieruchomości przyległej (dot. działki nr 543/1 o powierzchni 0,0042 ha, położonej w Rybarzowicach).

Wójt Gminy odczytał projekt uchwały.

Radna Sternal przytoczyła pozytywną opinię Komisji Budżetu i Spraw Komunalnych.

Do projektu uchwały nie wniesiono uwag ani zapytań.

W wyniku głosowania Rada Gminy podjęła uchwałę - głosowało 14 radnych, w tym 14 „za”.

Ad 3.8. Projekt uchwały w sprawie zmiany Wieloletniej Prognozy Finansowej Gminy Buczkowice na lata 2016 – 2023.

Skarbnik Gminy odczytała projekt uchwały wraz z autopoprawkami (autopoprawka 1. została przedstawiona podczas posiedzenia Komisji Budżetu (...), autopoprawka 2. zał. do niniejszego protokołu) oraz poinformowała radnych, że w przekazanych im materiałach podano nieaktualny tekst jednolity ustawy o samorządzie gminnym – zostanie to poprawione w tekście uchwały.

Radna Sternal przedstawiła pozytywną opinię Komisji Budżetu i Spraw Komunalnych. Do projektu uchwały nie wniesiono uwag ani zapytań.

W wyniku głosowania Rada Gminy podjęła uchwałę - głosowało 14 radnych, w tym 14 „za”.

Ad 3.9. Projekt uchwały w sprawie zmiany budżetu Gminy Buczkowice na rok 2016.

Skarbnik Gminy odczytała projekt uchwały wraz z autopoprawkami (autopoprawka 1. została zał. do protokołu z posiedzenia Komisji Budżetu (...), autopoprawka 2. zał. do niniejszego protokołu) oraz poinformowała radnych, że – podobnie jak w poprzednim projekcie uchwały - w przekazanych im materiałach podano nieaktualny tekst jednolity ustawy o samorządzie gminnym – zostanie to poprawione w tekście uchwały.

Radna Sternal przedstawiła pozytywną opinię Komisji Budżetu i Spraw Komunalnych. Do projektu uchwały nie wniesiono uwag ani zapytań.

W wyniku głosowania Rada Gminy podjęła uchwałę - głosowało 14 radnych, w tym 14 „za”.

Ad 3.10. Projekt uchwały w sprawie udzielenia pomocy finansowej Województwu Śląskiemu.

Wójt Gminy omówił przedmiotową kwestię, wyjaśniając, że jest to „sprawa z wczoraj” i wyjaśnił, że poprzedniego projektu nie udało się dokończyć, jednak kolejny prawdopodobnie zakończy się już sukcesem – trzeba na ten cel przekazać 60 tys. zł Województwu Śląskiemu, które otrzymamy z powrotem wraz z przejęciem zadania od Województwa.

Następnie Pan Wójt odczytał projekt uchwały (zał. do protokołu) i podkreślił wagę realizacji przedmiotowego zadania jeśli chodzi o wymogi bezpieczeństwa.

Radny Kopacz poprosił by część rowerowa ścieżki nie była brukowana, ponieważ powoduje to wstrząsy w trakcie jazdy i część rowerzystów wciąż przemieszcza się drogą.

Wójt Gminy powiedział, że podejmie temat z projektantem, jednak ścieżka ta będzie kontynuacją ciągnącej się z Bielska-Białej, więc nie wie czy będzie możliwe wykonanie innej nawierzchni.

Pan Majcherczyk przychylił się do wniosku Radnego Kopacza, informując obecnych, że zwracał uwagę rowerzystom jadącym drogą, że powinni przemieszczać się ścieżką – wyjaśnili mu, że nie będą po niej jeździć, ponieważ jest brukowana.

Radna Górna zapytała czy po wykonaniu projektu odbędzie się jego realizacja oraz jak będzie wyglądało jej finansowanie.

Wójt Gminy wyjaśnił, że warunkiem niezbędnym realizacji jest wykonanie projektu – później okaże się jak będzie wyglądać finansowanie realizacji – być może będziemy partycypować w 50% - rzadko się zdarza by Województwo sfinansowało całość.

Radna Górna zapytała czy nie mamy możliwości negocjacji.

Wójt Gminy powiedział, że aby rozpocząć dyskusję trzeba najpierw mieć projekt i poinformował obecnych, że nasz wkład finansowy w wykonanie projektu będzie uwzględniony podczas ustalania kosztów budowy ścieżki.

Do projektu uchwały nie wniesiono innych uwag ani zapytań.

W wyniku głosowania Rada Gminy podjęła uchwałę - głosowało 14 radnych, w tym 14 „za”.

Ad 3.11. Projekt uchwały w sprawie zawarcia porozumienia z Województwem Śląskim dotyczącego realizacji zadania pod nazwą „Projekt budowy ścieżki pieszo – rowerowej w ciągu drogi wojewódzkiej nr 942 w Buczkowicach”.

Wójt Gminy odczytał i omówił projekt uchwały (zał. do protokołu).

Radna Górna zapytała jak długi będzie przedmiotowy odcinek ścieżki.

Wójt Gminy powiedział, że ścieżka będzie przebiegać po lewej stronie drogi aż do styku z istniejącą w Gminie Wilkowice – nie jest w stanie w tym momencie podać dokładnej długości – na pewno ponad kilometr.

Do projektu uchwały nie wniesiono innych uwag ani zapytań.

W wyniku głosowania Rada Gminy podjęła uchwałę - głosowało 14 radnych, w tym 14 „za”.

Ad 4. Przedstawienie sprawozdania z działalności Wójta Gminy Buczkowice za I kwartał 2016 roku.

Wójt Gminy przedstawił sprawozdanie.

Do sprawozdania nie wniesiono uwag ani zapytań.

W wyniku głosowania Rada Gminy przyjęła sprawozdanie – głosowało 14 radnych, w tym 14 „za”.

Ad 5. Interpelacje, wnioski i zapytania radnych.

Radny Moczek interpelował o oznakowanie ul. Wiślańskiej w Buczkowicach w taki sposób aby wyraźnie zakazane było tam wyprzedzanie.

Wójt Gminy zadeklarował wystąpienie do Zarządu Dróg.

Radny Roman Wrona interpelował o:

- uzupełnienie klincem kolein przy ścieżce rowerowej – i zwrócenie się do firmy wywożącej osadnik z Zakładów Mięśnych Hańderek o przemieszczanie się drogą a nie ścieżką rowerową,
- rozważenie możliwości budowy windy w budynku Przedszkola w Buczkowicach (starsi ludzie mają problem z pokonaniem schodów na 2 piętro, gdzie znajdują się siedziby KGW i Stowarzyszenia „Nadzieja”).

Radny Kopacz powiedział, że można na ten cel pozyskać środki z PFRON.

Wójt Gminy wyjaśnił, że środki z PFRON można pozyskać np. na remont łazienki, natomiast budowa windy to bardzo duże koszty i dodał, że kwestia ta zostanie rozważona a członkowie wspomnianych organizacji mogą spotykać się w Sokolni, budynku GOK, Szkoły i pewno remizy OSP.

Radny Więcek wnioskował by na razie nie dostarczać do Kalnej kłınca (przyda się on później).

Wójt Gminy zadeklarował wstrzymanie kłınca.

Radny Zdzisław Świerczek zapytał czy jest szansa przejechać walcem przez drogi, na których mieszkańcy nie chcą kłınca na całej długości, a są na nich małe ubytki.

Wójt Gminy powiedział, że przejechanie drogi walcem bez nasypiania nowego kłınca nie wypełni ubytków.

Radny Zdzisław Świerczek wyjaśnił, że chodzi mu o uzupełnienie tylko ubytków – i przejechanie walcem aby zapobiec ich szybkiemu ponownemu pojawieniu się.

Wójt Gminy zadeklarował sprawdzenie skuteczności takiego działania.

Radna Górna poinformowała, że odwiedzili ją rolnicy, których prośby przekazuje jako interpelacje:

- posprzątanie przez wykonawcę terenu, gdzie zakopywany był kabel za Bruśnikiem przy ul. Leszczynowej (prawdopodobnie teren Skarbu Państwa),
- podjęcie działań mających na celu naprawienie dróg rolnych bardzo zniszczonych przez wywóz kłınca i humusu „w kierunku Adamusa” – drogi są teraz mokre, gdy koleiny się utwardzą będą nieprzejezdne.

Wójt Gminy poprosił Sołtysa Rybarzowic o rozeznanie kto zakopywał przedmiotowy kabel i zapytał kto zniszczył wspomniane drogi.

Radna Górna powiedziała, że nie wie kto – widziała ciężarówki.

Wójt Gminy poprosił o określenie lokalizacji przedmiotowych zniszczeń.

Radna Górna powiedziała, że może to dookreślić z mapą.

Wójt Gminy poprosił o przekazanie numerów działek i dodał, że jeżeli sprawa ta dotyczy prywatnych działek to większe możliwości działania ma ich właściciel niż Gmina (kwestia wystąpienia do Policji).

Radna Górna powiedziała, że zarośla na ul. Leszczynowej to teren Skarbu Państwa i zaproponowała by usunęli je strażacy w ramach ćwiczeń.

Wójt Gminy powiedział, że krzaki na tym terenie zostaną przycięte, jednak na usunięcie drzew konieczne jest uzyskanie zezwolenia – rozeznamy tę sprawę.

Radna Magiera – Sadlik powiedziała, że wspomniany kabel prowadzony jest do strefy przemysłowej.

Wójt Gminy wyjaśnił, że na zakopanie kabla wyrazić musieli zgodę właściciele terenu.

Radna Górna powiedziała, że wykonawca stwierdził, że kopie na terenie Skarbu Państwa i nie potrzebuje zgód.

Wójt Gminy zadeklarował interwencję u Starosty w przedmiotowej kwestii.

Radny Jan Świerczek interpelował o:

- zajęcie się urwiskiem obok przejazdu, gdzie przebywały bobry,
- rozważenie zarezerwowania w przyszłości środków na zakupienie młyna (właściciele chcą go sprzedać).

Wójt Gminy powiedział, że pisaliśmy już w sprawie przejazdu do RZGW i zadeklarował interwencję u Pani Kąkol oraz poprosił o złożenie przez właścicieli propozycji wykupu.

Radca Prawny zwróciła uwagę, że konieczne jest wskazanie zadania Gminy, którego realizację stanowiłby przedmiotowy wydatek.

Radny Jan Świerczek powiedział, że istnieją możliwości pozyskania środków z zewnątrz na taki cel i zapytał czy nie można zorganizować w Gminie konkursu związanego z 1050 rocznicą chrztu Polski.

Wójt Gminy zadeklarował rozważenie tej kwestii.

Radny Sowa powiedział, że gałęzie przy moście na ul. Górskiej zostały przycięte, jednak część rosnących tam drzew jest sucha i trzeba je wyciąć.

Wójt Gminy zaproponował by jeszcze poczekać i jeśli drzewa rzeczywiście są suche – podejmiemy odpowiednie działania z Zarządem Wód.

Radna Górna powiedziała, że bobry przeniosły się w górę Żylicy – aktualnie znajdują się w okolicy mostu na ul. Kowalskiej – po lewej stronie jest tam systematycznie zabierany brzeg, natomiast nic nie dzieje się z wyspą znajdującą się w tej okolicy.

Wójt Gminy poinformował obecnych, że problemy z brzegami regularnie zgłaszamy do RZGW a większość wysp zlikwidujemy w ramach realizacji projektu dotyczącego zagospodarowania brzegów Żylicy.

Radna Górna zauważyła, że wzdłuż ścieżki rośnie barszcz.

Wójt Gminy powiedział, że podejmiemy z nim walkę jak co roku.

Radna Magiera-Sadlik interpelowała o:

- podjęcie działań mających na celu likwidację tamy bobrów poniżej ul. Topolowej w Rybarzowicach,
- rozwiązywanie problemu jeżdżenia quadami po zasiewach,
- wymianę uszkodzonej kostki na placu zabaw przy Domu Ludowym obok ławeczek,
- pomalowanie ogrodzenia przy Domu Ludowym w Rybarzowicach (jest bardzo zardzewiały).

Wójt Gminy powiedział, że w kwestii bobrów wystosujemy pismo, jeżeli chodzi o quady od kilku lat rozmawiamy o tym z Policją.

Radny Matlak interpelował o:

- budowę chodnika na ul. Beskidzkiej w Rybarzowicach (od Bruśnika do granicy Łodygowic),
- dorobienie kawałka chodnika lub zaasfaltowanie terenu po Grubym Dębie w Rybarzowicach.

Wójt Gminy powiedział, że:

- o chodniku przy ul. Beskidzkiej możemy myśleć po wykonaniu ul. Bielskiej, parking i remontu Domu Ludowego, jednak jego budowa zlikwiduje parking przy znajdującej się tam ślusarni,
- dorabianie chodnika przy ul. Dębowej nie ma sensu, ponieważ zmniejszy to przestrzeń drogową – w tej kwestii należy rozmawiać z Powiatem.

Radny Matlak wyraził nadzieję, że uda się osiągnąć w kwestii chodnika porozumienie z właścicielem ślusarni i wyjaśnił, że przy ul. Dębowej wysypana jest kora, jednak „samochody różnie wchodzi” i jest ona rozsypana.

Wójt Gminy zaproponował Radnemu wyjaśnienie z właścicielem ślusarni kwestii parking i zadeklarował sprawdzenie terenu przy ul. Dębowej.

Radny Zdzisław Świerczek powiedział, że Rada Sołecka zobligowała go do podjęcia działań w kwestii postawienia na miejscu po Grubym Dębie tablicy pamiątkowej.

Radny Więcek wyraził opinię, że najlepiej byłoby zasadzić nowy dąb.

Wójt Gminy wyjaśnił, że w tym miejscu nie jest to możliwe.

Radny Więcek powiedział, że czytał, iż bobry – ze względu na dużą ich populację – mają stać się zwierzętami łownymi.

Pan Majcherczyk powiedział, że w lubelskim jest firma, która wylapuje i wywozi bobry (najczęściej w parki krajobrazowe).

Ad 6. Informacje, oświadczenia, wolne wnioski radnych.

Radna Górna poinformowała obecnych, że w trakcie posiedzenia Komisji Budżetu (...) brała udział w spotkaniu Duszpasterstwa Parlamentarzystów i Samorządowców Diecezji Bielsko-Żywieckiej na temat „Co polskie filmy mogą powiedzieć politykom”.

Sołtys Rybarzowic przekazał prośbę mieszkańców Rybarzowic o przeniesienie pierwszego kursu do Bielska-Białej na kierunek Wilkowice oraz niezawieszanie kursu o godz. 21.00 (również lepiej przenieść go tak by jechał przez Wilkowice – mieszkańcy muszą nocą daleko iść z ul. Żywieckiej na ul. Partyzantów).

Radny Zdzisław Świerczek powiedział, że informację o możliwej likwidacji kursów przekazał mieszkańcom kierowca PKS, którego zapytano jakie jest obłożenie tego kursu – jednak nie ma wobec tego kursu takich planów. Radny poinformował obecnych, że jeżeli wniosków o przeniesienie będzie więcej Rada Sołecka napisze do Wójta Gminy, który będzie mógł przekazać ten wniosek Staroście.

Radny Sowa wnioskował w wydatkowanie większych środków na organizację festynów we wszystkich miejscowościach (na wynajęcie zespołów).

Radny Zdzisław Świerczek powiedział, że na Komisji Oświaty (...) wnioskował o zwiększenie budżetu GOK z tą intencją – i wyraził nadzieję, że „coś się znajdzie”.

Wójt Gminy przypomniał, że nadal mamy budżet niedoboru.

Ad.7. Przyjęcie protokołu z XVI sesji Rady Gminy Buczkowice.

Do protokołu z XVI sesji Rady Gminy Buczkowice nie zgłoszono uwag.

W wyniku głosowania Rada Gminy przyjęła protokół z XVI sesji Rady Gminy Buczkowice – głosowało 14 radnych, w tym 14 „za”.

Ad 8. Zamknięcie XVII sesji Rady Gminy Buczkowice.

Wiceprzewodniczący Rady Gminy, Pan Zdzisław Świerczek zamknął XVII sesję Rady Gminy Buczkowice.

Sesja rozpoczęła się o godz. 15.05, zakończyła o godz. 18.05.

Na tym protokół zakończono.

Przewodniczył:

Wiceprzewodniczący Rady Gminy, Zdzisław Świerczek

Protokołowała:

Ewa Matera

**WYKAZ UWAG WNIESIONYCH DO WYŁOŻONEGO PROJEKTU MIEJSCOWEGO PLANU ZAGOSPODAROWANIA PRZESTRZENNEGO
SOŁECTWA GODZISZKA**

Lp.	Data wpływu uwagi	Nazwisko i imię, nazwa jednostki organizacyjnej i adres zgłaszającego uwagi	Treść uwagi	Oznaczenie nieruchomości, której dotyczy uwaga obręb: Godziszka	Ustalenia projektu planu dla nieruchomości, której dotyczy uwaga	Rozstrzygnięcie Wójta w sprawie rozpatrzenia uwagi		Rozstrzygnięcie Rady Gminy - załącznik do uchwały nr		Uwagi
						Uwaga uwzględniona	Uwaga nieuwzględniona	Uwaga uwzględniona	Uwaga nieuwzględniona	
1.	2.	3.	4.	5.	6.	7.	8.	9.	10.	11.
1	12.02.2016	Hankus Robert	zmiana przeznaczenia z mieszkalnego na na usługowo-mieszkalne	670/6	ME.47	uwzględniona				
2	19.02.2016	Ciszek Beata	zmiana przeznaczenia na budowlane	294	R.4	uwzględniona				
3	12.02.2016	Hankus Rafał	zmiana przeznaczenia z mieszkalnego na na usługowo-mieszkalne	670/5	ME.47	uwzględniona				
4	24.02.2016	Wandzel Maria	zmiana przeznaczenia z zieleni na budowlane	1303/1	ZE.3	uwzględniona				
5	25.02.2016	Kubica Bartłomiej	zmiana przeznaczenia z rolnego na budowlane	454	ME.32 / R.6	uwzględniona				
6	29.02.2016	Mędrzak Wiesław	zmiana przeznaczenia z zieleni na budowlane	1302/1 1309/1 1311/3	ZE.3	uwzględniona				
7	29.02.2016	Walus Beata	zmiana przeznaczenia z rolnego na budowlane w całości	774	ME.52 / R.7	uwzględniona				
8	01.03.2016	Sidzina Jan	zmiana przeznaczenia z rolnego na budowlane	a) 234 b) 293	R.4	uwzględniona				
9	01.03.2016	Walczak Barbara	zmiana przeznaczenia z rolnego na budowlane w całości	235/3	ME.7 / R.4	uwzględniona				
10	02.03.2016	Gołabek Adam	zmiana przeznaczenia z rolnego oraz lasów na budowlane	350/1	ZL.9 / R.5		nieuwzględniona rozstrzygnięcie nr 1			działka wąska nie umożliwia zabudowy
11	03.03.2016	Władysław Kłaczek	zmiana przeznaczenia z rolnego na budowlane w całości	499/3	ME.35 / R.6	uwzględniona				
12	03.03.2016	Jakubiec Michał	zmiana przeznaczenia z rolnego na budowlane	736/11	R.7 / ME.49	uwzględniona				

13	03.03.2016	Skraba Wojciech	rozszerzenia przeznaczenia budowlanego dla umożliwienia zabudowy	224	MN.15 / ZE.22	uwzględniona				
14	03.03.2016	Katana Joanna	zmiana przeznaczenia z rolnego na budowlane (w całości)	109	MN.7 / R.1		nieuwzględniona rozstrzygnięcie nr 2			niezgodne ze studium
15	04.03.2016	Klaczek Agata i Piotr	zmiana przeznaczenia z rolnego na budowlane w całości	495/1 495/2	ME.35 / R.6	uwzględniona				
16	07.03.2016	Michura Katarzyna i Stanisław	zmiana drogi od ul. Polnej do widokowej na publiczną	obok 723/1 723/2	KDW.56	uwzględniona				
17	07.03.2016	Rączka Maria	wykreślenie drogi KDW.13	355/2	KDW.13		nieuwzględniona rozstrzygnięcie nr 3			droga jest urządzona i wydzielona, ma kontynuację
18	11.03.2016	Pawlik Jarosław	zmiana przeznaczenia z rolnego na budowlane	454	ME.32 / R.6	uwzględniona				powtórzenie uwagi nr 5
19	14.03.2016	Kolonko Mateusz	Likwidacja oznaczenia terenu jako osuwiskowego	1031	ME.17 / teren potencjalnie zagrożony osuwaniem		nieuwzględniona rozstrzygnięcie nr 4			oznaczono na podstawie dokumentacji geologicznej, uzgodniono z geologiem wojewódzkim
20	15.03.2016	Waluś Beata	rozszerzenie przeznaczenia budowlanego	774	R.7 / ME.52	uwzględniona				powtórzenie uwagi nr 7
21	15.03.2016	Nikiel Jerzy	rozszerzenie przeznaczenia budowlanego	871	ME.29 / R.6	uwzględniona				
22	15.03.2016	Pawlik Józef	Likwidacja oznaczenia terenu jako osuwiskowego	1136 1137	MN.39 / ME.16 / teren potencjalnie zagrożony osuwaniem		nieuwzględniona rozstrzygnięcie nr 5			oznaczono na podstawie dokumentacji geologicznej, uzgodniono z geologiem wojewódzkim
23	16.03.2016	Caputa Stanisława i Stanisław	Likwidacja oznaczenia terenu jako osuwiskowego	1133	MN.39 / ME.16 / teren potencjalnie zagrożony osuwaniem		nieuwzględniona rozstrzygnięcie nr 6			oznaczono na podstawie dokumentacji geologicznej, uzgodniono z geologiem wojewódzkim
24	16.03.2016	Caputa Stanisława i Stanisław	Odsunięcie drogi gminnej na dz. nr 1124/1 - od budynku nr 107 na dz. nr 1125/2	1124/1	KDP.21		nieuwzględniona rozstrzygnięcie nr 7			droga urządzona przy budynku jako publ., geodezyjnie

										oddzielona, przeszła z mocy prawa na rzecz Gminy
25	18.03.2016	Grabowski Maciej Sytniewska Urszula	rozszerzenie przeznaczenia budowlanego o 35 m	114/5 114/7	MN.8 / R.1	uwzględnione				
26	21.03.2016	Bożek Józef Bożek Aleksandra Bożek Krzysztof Bożek Zofia	a) wykreślenie dróg: KDW.15, KDW.16, KDW.17, KDW.19, KDW.27 b) Możliwość posadowienia instalacji fotowoltaicznej na terenach MN.28 / MN.29	a) 366/2, 365, 364/2, 363, 362, 367/6, 367/7, 361/2, 358, 359, 360/2, 360/1, 361/1, 327, 328/2, b) 366/2, 365, 364/2, 363, 362, 367/6, 367/7, 361/2, 3358, 359, 360/2, 360/1, 361/1	a) KDW.15, KDW.16, KDW.17, KDW.19, KDW.27 b) MN.28 / MN.29	a)uwzględnione w zakresie dróg KDW.16, KDW.17 i KDW.19 b) uwzględnione	a) nieuwzględnione w zakresie dróg KDW.15 i KDW.27 rozstrzygnięcie nr 8			a) drogi prywatne częściowo służą innym nieruchomościom b) instalacje fotowoltaiczne są korzystne dla ochrony środowiska, sąsiadują z istniejącym zakładem produkcyjnym
27	21.03.2016	Mrózek Paweł	wykreślenie drogi KDW.33	934/6, 934/7, 917, 934/1	KDW.33	uwzględnione				
28	21.03.2016	Nikiel Jerzy	rozszerzenie przeznaczenia z zieleni na budowlane o 30-40m	582	ME.43 / ZE.28		nieuwzględniona rozstrzygnięcie nr 9			niezgodne ze studium
29	21.03.2016	Smółka Anna	wykreślenie drogi KDW.15	326	KDW.15		nieuwzględniona rozstrzygnięcie nr 10			powtórzenie uwagi nr 26
30	22.03.2016	Pawełek Marcin	zmiana przeznaczenia z rolnego na budowlane	746/1	R.7	uwzględnione				
31	22.03.2016	Januła Antoni	zwężenie drogi KDW.36 aby działka budowlana 846/2 miała szerokość 20m	846/2	KDW.36 / MN.77	uwzględnione				
32	23.03.2016	Kociołek Piotr	usunięcie (zwężenie) ul. Górskiej i Lipowskiej na skrzyżowaniu	895 897	MN.42 / KDL.1 / KDL.9		nieuwzględniona rozstrzygnięcie nr 11			linia drogi pokrywa się granicą dz. 897, na dz. 895 rozebrano ruinę zagrażającą bezpieczeństwu, ul. Górską ma zwężoną jezdnię (3m), brak chodnika i pobocza, identyczne poszerzenie skrzyżowania było w starym planie miejscowym
33	23.03.2016	Kazański Krzysztof	zmiana przeznaczenia z rolnego na budowlane	748/2	R.7	uwzględnione				
34	23.03.2016	Marcisz Agata	zmiana przeznaczenia z rolnego na budowlane w całości	102	MN.6 / ME.4 / R.1		nieuwzględniona rozstrzygnięcie nr 12			niezgodne ze studium

35	23.03.2016	Jakubiec Magdalena i Dawid	a) wykreślenie drogi KDP.25, b) zwężenie drogi i linii zabud. c) przesunięcie drogi do granic z sąsiednimi działkami	1215/4, 1209/1, 1215/5	KDP.25 / MN.67	b) uwzględniona c) uwzględniona	a) nieuwzględniona częściowo rozstrzygnięcie nr 13			a) droga w starym planie, wydzielona geodezyjnie, częściowo urządz.
36	23.03.2016	Kazalski Krzysztof	zmiana z rolnego na budowlane	744/1	ME.50	uwaga bezprzedmiotowa				cała działka budowlana
37	24.03.2016	Jakubiec Jerzy	dopuszczenie kąta nachylenia dachu od 20-30° (w projekcie jest 30-45°)	1145/1 1144/3 ul. Głogowa			nieuwzględniona rozstrzygnięcie nr 14			teren w otulinie P.K. większość budynków przy ul. Głogowej ma dachy tradycyjne 30-45°, budynek na dz. 1153 (28°) to wyjątek, w starym planie było 30° dla nowych bud.

Buczkowice, dnia 11.04.2016r.

ROZSTRZYGNĘCIE NR 1
W SPRAWIE ROZPATRZENIA UWAGI ZGŁOSZONEJ
DO PROJEKTU MIEJSCOWEGO PLANU ZAGOSPODAROWANIA PRZESTRZENNEGO
SOŁECTWA GODZISZKA
UWAGA WYMIENIONA W PKT. 10 WYKAZU

ZGŁASZAJĄCY:

Gołąbek Adam

ROZSTRZYGAJĄCY:

Wójt Gminy Buczkowice

OZNACZENIE NIERUCHOMOŚCI:

działka nr 350/1 obręb: Godziszka

TREŚĆ UWAGI:

zmiana przeznaczenia z rolnego i lasu na budowlane

ROZSTRZYGNĘCIE – UWAGA NIEUWZGLĘDNIONA

U Z A S A D N I E N I E

Wnioskowana działka ma zbyt małą szerokość (6,3m), która nie umożliwia samodzielnej zabudowy. Działka nie posiada dostępu do drogi publicznej. Jest odosobniona i częściowo stanowi las.

PODSUMOWUJĄC NALEŻY STWIERDZIĆ, ŻE UWAGA NIE MOŻE BYĆ UWZGLĘDNIONA ZE WZGLĘDÓW MERYTORYCZNYCH.

Buczkowice, dnia 11 kwietnia 2016 r.

ROZSTRZYGNIECIE NR 2
W SPRAWIE ROZPATRZENIA UWAGI ZGŁOSZONEJ
DO PROJEKTU MIEJSCOWEGO PLANU ZAGOSPODAROWANIA PRZESTRZENNEGO
SOŁECTWA GODZISZKA
UWAGA WYMIENIONA W PKT. 14 WYKAZU

ZGŁASZAJĄCY:

Katana Joanna

ROZSTRZYGAJĄCY:

Wójt Gminy Buczkowice

OZNACZENIE NIERUCHOMOŚCI:

działka nr 109 obręb: Godziszka

TREŚĆ UWAGI:

zmiana przeznaczenia z zieleni na budowlane (w całości)

ROZSTRZYGNIECIE – UWAGA NIEUWZGLĘDNIONA

U Z A S A D N I E N I E

Ustalenia studium są wiążące dla organów gminy przy sporządzaniu planów miejscowych. Zgodnie ze Studium uwarunkowań i kierunków zagospodarowania przestrzennego Gminy Buczkowice, przyjętym uchwałą Rady Gminy Nr III/19/15 z dnia 28 stycznia 2015r., przedmiotowa działka położona jest częściowo w obszarze produkcji rolnej bez zabudowy „R”.

Zgodnie z projektem planu miejscowego, przedmiotowa działka częściowo położona jest w wyznaczonym terenie R.1 (użytki rolne). Przeznaczenie tego terenu pod zabudowę byłoby sprzeczne ze studium.

PODSUMOWUJĄC NALEŻY STWIERDZIĆ, ŻE UWAGA NIE MOŻE BYĆ UWZGLĘDNIONA ZE WZGLĘDÓW MERYTORYCZNYCH.

Buczkowice, dnia 11 kwietnia 2016 r.

ROZSTRZYGNIĘCIE NR 3
W SPRAWIE ROZPATRZENIA UWAGI ZGŁOSZONEJ
DO PROJEKTU MIEJSCOWEGO PLANU ZAGOSPODAROWANIA PRZESTRZENNEGO
SOŁECTWA GODZISZKA
UWAGA WYMIENIONA W PKT. 17 WYKAZU

ZGŁASZAJĄCY:

Rączka Maria

ROZSTRZYGAJĄCY:

Wójt Gminy Buczkowice

OZNACZENIE NIERUCHOMOŚCI:

działka nr 355/2 obręb: Godziszka

TREŚĆ UWAGI:

Wykreślenie drogi wewnętrznej KDW.13

ROZSTRZYGNIĘCIE – UWAGA NIEUWZGLĘDNIONA

U Z A S A D N I E N I E

Zgodnie z projektem planu miejscowego, przedmiotowa działka w całości położona jest w wyznaczonym terenie KDW.13 (droga wewnętrzna). Działka stanowi drogę - jest wąska i długa. Droga jest wydzielona geodezyjnie i stanowi dojazd do użytków rolnych. Droga posiada kontynuację i stanowi dojazd do nowo wyznaczonego terenu zabudowy mieszkaniowej ME.20. Przeznaczenie w niniejszym projekcie pod drogę wewnętrzną, pozwala właścicielowi zachować własność, a od korzystających z drogi wymaga dokonania stosownej regulacji cywilnoprawnej z właścicielem.

PODSUMOWUJĄC NALEŻY STWIERDZIĆ, ŻE UWAGA NIE MOŻE BYĆ UWZGLĘDNIONA ZE WZGLĘDÓW MERYTORYCZNYCH.

Buczkowice, dnia 11 kwietnia 2016 r.

ROZSTRZYGNIĘCIE NR 4
W SPRAWIE ROZPATRZENIA UWAGI ZGŁOSZONEJ
DO PROJEKTU MIEJSCOWEGO PLANU ZAGOSPODAROWANIA PRZESTRZENNEGO
SOŁECTWA GODZISZKA
UWAGA WYMIENIONA W PKT. 19 WYKAZU

ZGŁASZAJĄCY:

Kolonko Mateusz

ROZSTRZYGAJĄCY:

Wójt Gminy Buczkowice

OZNACZENIE NIERUCHOMOŚCI:

działka nr 1031 obręb: Godziszka

TREŚĆ UWAGI:

Likwidacja oznaczenia terenu, jako osuwiskowego

ROZSTRZYGNIĘCIE – UWAGA NIEUWZGLĘDNIONA

U Z A S A D N I E N I E

Zgodnie z projektem planu miejscowego, przedmiotowa działka położona jest w obszarze potencjalnie zagrożonym osuwaniem. Oznaczenie takie wprowadzono na podstawie opracowania: T. Mrozek, A. Wójcik, „Objaśnienia do Mapy Osuwisk i Terenów Zagrożonych Ruchami Masowymi, Gmina Buczkowice”, PIG-PIB 2010. Jest to najnowsze opracowanie opublikowane w rządowym portalu SOPO. Projekt planu miejscowego w tym zakresie podlegał uzgodnieniu z geologiem wojewódzkim.

W terenie tym projekt planu nie zakazuje zabudowy, ale wymaga określenia geotechnicznych warunków posadowienia budynku oraz pozytywnych wyników badań podłoża. Koszty takich badań powinien ponieść inwestor przed uzyskaniem pozwolenia na budowę. Powyższe rozwiązanie stanowi kompromis pomiędzy ochroną interesu publicznego (państwa i gminy) oraz interesu prywatnego (właściciela i inwestora).

PODSUMOWUJĄC NALEŻY STWIERDZIĆ, ŻE UWAGA NIE MOŻE BYĆ UWZGLĘDNIONA ZE WZGLĘDÓW MERYTORYCZNYCH.

Buczkowice, dnia 11 kwietnia 2016 r.

ROZSTRZYGNIĘCIE NR 5
W SPRAWIE ROZPATRZENIA UWAGI ZGŁOSZONEJ
DO PROJEKTU MIEJSCOWEGO PLANU ZAGOSPODAROWANIA PRZESTRZENNEGO
SOŁECTWA GODZISZKA
UWAGA WYMIENIONA W PKT. 22 WYKAZU

ZGŁASZAJĄCY:

Pawlik Józef

ROZSTRZYGAJĄCY:

Wójt Gminy Buczkowice

OZNACZENIE NIERUCHOMOŚCI:

działki nr 1136, 1137 obręb: Godziszka

TREŚĆ UWAGI:

Likwidacja oznaczenia terenu, jako osuwiskowego

ROZSTRZYGNIĘCIE – UWAGA NIEUWZGLĘDNIONA

U Z A S A D N I E N I E

Zgodnie z projektem planu miejscowego, przedmiotowe działki położone są w obszarze potencjalnie zagrożonym osuwaniem. Oznaczenie takie wprowadzono na podstawie opracowania: T. Mrozek, A. Wójcik, „Objaśnienia do Mapy Osuwisk i Terenów Zagrożonych Ruchami Masowymi, Gmina Buczkowice”, PIG-PIB 2010. Jest to najnowsze opracowanie opublikowane w rządowym portalu SOPO. Projekt planu miejscowego w tym zakresie podlegał uzgodnieniu z geologiem wojewódzkim.

W terenie tym projekt planu nie zakazuje zabudowy, ale wymaga określenia geotechnicznych warunków posadowienia budynku oraz pozytywnych wyników badań podłoża. Koszty takich badań powinien ponieść inwestor przed uzyskaniem pozwolenia na budowę. Powyższe rozwiązanie stanowi kompromis pomiędzy ochroną interesu publicznego (państwa i gminy) oraz interesu prywatnego (właściciela i inwestora).

PODSUMOWUJĄC NALEŻY STWIERDZIĆ, ŻE UWAGA NIE MOŻE BYĆ UWZGLĘDNIONA ZE WZGLĘDÓW MERYTORYCZNYCH.

Buczkowice, dnia 11 kwietnia 2016 r.

ROZSTRZYGNIĘCIE NR 6
W SPRAWIE ROZPATRZENIA UWAGI ZGŁOSZONEJ
DO PROJEKTU MIEJSCOWEGO PLANU ZAGOSPODAROWANIA PRZESTRZENNEGO
SOŁECTWA GODZISZKA
UWAGA WYMIENIONA W PKT. 23 WYKAZU

ZGŁASZAJĄCY:

Stanisława i Stanisław Caputa

ROZSTRZYGAJĄCY:

Wójt Gminy Buczkowice

OZNACZENIE NIERUCHOMOŚCI:

działka nr 1133 obręb: Godziszka

TREŚĆ UWAGI:

Likwidacja oznaczenia terenu, jako osuwiskowego

ROZSTRZYGNIĘCIE – UWAGA NIEUWZGLĘDNIONA

U Z A S A D N I E N I E

Zgodnie z projektem planu miejscowego, przedmiotowe działka położona jest w obszarze potencjalnie zagrożonym osuwaniem. Oznaczenie takie wprowadzono na podstawie opracowania: T. Mrozek, A. Wójcik, „Objaśnienia do Mapy Osuwisk i Terenów Zagrożonych Ruchami Masowymi, Gmina Buczkowice”, PIG-PIB 2010. Jest to najnowsze opracowanie opublikowane w rządowym portalu SOPO. Projekt planu miejscowego w tym zakresie podlegał uzgodnieniu z geologiem wojewódzkim.

W terenie tym projekt planu nie zakazuje zabudowy, ale wymaga określenia geotechnicznych warunków posadowienia budynku oraz pozytywnych wyników badań podłoża. Koszty takich badań powinien ponieść inwestor przed uzyskaniem pozwolenia na budowę. Powyższe rozwiązanie stanowi kompromis pomiędzy ochroną interesu publicznego (państwa i gminy) oraz interesu prywatnego (właściciela i inwestora).

PODSUMOWUJĄC NALEŻY STWIERDZIĆ, ŻE UWAGA NIE MOŻE BYĆ UWZGLĘDNIONA ZE WZGLĘDÓW MERYTORYCZNYCH.

Buczkowice, dnia 11 kwietnia 2016 r.

ROZSTRZYGNIĘCIE NR 7
W SPRAWIE ROZPATRZENIA UWAGI ZGŁOSZONEJ
DO PROJEKTU MIEJSCOWEGO PLANU ZAGOSPODAROWANIA PRZESTRZENNEGO
SOŁECTWA GODZISZKA
UWAGA WYMIENIONA W PKT. 24 WYKAZU

ZGŁASZAJĄCY:

Stanisława i Stanisław Caputa

ROZSTRZYGAJĄCY:

Wójt Gminy Buczkowice

OZNACZENIE NIERUCHOMOŚCI:

działka nr 124/1 obręb: Godziszka

TREŚĆ UWAGI:

Odsunięcie drogi gminnej KDP.21 od budynku nr 107 na działce nr 1125/2

ROZSTRZYGNIĘCIE – UWAGA NIEUWZGLĘDNIONA

U Z A S A D N I E N I E

Zgodnie z projektem planu miejscowego, przedmiotowa działka została przeznaczona na publiczny ciąg pieszo-jezdny KDP.21. Faktycznie droga jest geodezyjnie wydzielona i została częściowo utwardzona tłuczniem. Droga została zaliczona do dróg gminnych w uchwale Rady Gminy. Działka w poprzednio obowiązującym planie miejscowym była przeznaczona pod drogę publiczną (KDD). Droga z mocy prawa przeszła na własność Gminy dlatego powinna pozostać przestrzenią publiczną. Zmiana przebiegu drogi spowoduje konieczność nabycia przez Gminę innego terenu.

PODSUMOWUJĄC NALEŻY STWIERDZIĆ, ŻE UWAGA NIE MOŻE BYĆ UWZGLĘDNIONA ZE WZGLĘDÓW MERYTORYCZNYCH.

Buczkowice, dnia 11 kwietnia 2016 r.

ROZSTRZYGNIECIE NR 8
W SPRAWIE ROZPATRZENIA UWAGI ZGŁOSZONEJ
DO PROJEKTU MIEJSCOWEGO PLANU ZAGOSPODAROWANIA PRZESTRZENNEGO
SOŁECTWA GODZISZKA
UWAGA WYMIENIONA W PKT. 26 WYKAZU

ZGŁASZAJĄCY:

Bożek Józef, Bożek Aleksandra, Bożek Krzysztof, Bożek Zofia

ROZSTRZYGAJĄCY:

Wójt Gminy Buczkowice

OZNACZENIE NIERUCHOMOŚCI:

działki nr 366/2, 365, 364/2, 363, 362, 367/6, 367/7, 361/2, 358, 359, 360/2, 360/1,
361/1, 327, 328/2, obręb: Godziszka

TREŚĆ UWAGI:

Wykreślenie dróg wewnętrznych KDW.15 i KDW.27

ROZSTRZYGNIECIE – UWAGA NIEUWZGLĘDNIONA

U Z A S A D N I E N I E

Zgodnie z projektem planu miejscowego, przedmiotowe działki w części położone są w wyznaczonych terenach KDW.15 i KDW.27 (drogi wewnętrznej). Drogi są częściowo wydzielone geodezyjnie i stanowią dojazd do użytków rolnych oraz sąsiednich działek budowlanych. W terenie tych dróg cofnięte są ogrodzenia. Przeznaczenie w niniejszym projekcie pod drogę wewnętrzną, pozwala właścicielowi zachować własność, a od korzystających z drogi wymaga dokonania stosownej regulacji cywilnoprawnej z właścicielem.

PODSUMOWUJĄC NALEŻY STWIERDZIĆ, ŻE UWAGA NIE MOŻE BYĆ UWZGLĘDNIONA ZE WZGLĘDÓW MERYTORYCZNYCH.

Buczkowice, dnia 11 kwietnia 2016 r.

ROZSTRZYGNIĘCIE NR 9
W SPRAWIE ROZPATRZENIA UWAGI ZGŁOSZONEJ
DO PROJEKTU MIEJSCOWEGO PLANU ZAGOSPODAROWANIA PRZESTRZENNEGO
SOŁECTWA GODZISZKA
UWAGA WYMIENIONA W PKT. 28 WYKAZU

ZGŁASZAJĄCY:

Jerzy Nikiel

ROZSTRZYGAJĄCY:

Wójt Gminy Buczkowice

OZNACZENIE NIERUCHOMOŚCI:

działka nr 582 obręb: Godziszka

TREŚĆ UWAGI:

rozszerzenie przeznaczenia z zieleni na budowlane o 30-40m

ROZSTRZYGNIĘCIE – UWAGA NIEUWZGLĘDNIONA

U Z A S A D N I E N I E

Ustalenia studium są wiążące dla organów gminy przy sporządzaniu planów miejscowych. Zgodnie ze Studium uwarunkowań i kierunków zagospodarowania przestrzennego Gminy Buczkowice, przyjętym uchwałą Rady Gminy Nr III/19/15 z dnia 28 stycznia 2015r., przedmiotowa działka położona jest częściowo w obszarze zieleni bez zabudowy „Z”.

Zgodnie z projektem planu miejscowego, przedmiotowa działka częściowo położona jest w wyznaczonym terenie ZE.28 (zieleń nieurządzona). Przeznaczenie tego terenu pod zabudowę byłoby sprzeczne ze studium.

PODSUMOWUJĄC NALEŻY STWIERDZIĆ, ŻE UWAGA NIE MOŻE BYĆ UWZGLĘDNIONA ZE WZGLĘDÓW MERYTORYCZNYCH.

Buczkowice, dnia 11 kwietnia 2016 r.

ROZSTRZYGNIĘCIE NR 10
W SPRAWIE ROZPATRZENIA UWAGI ZGŁOSZONEJ
DO PROJEKTU MIEJSCOWEGO PLANU ZAGOSPODAROWANIA PRZESTRZENNEGO
SOŁECTWA GODZISZKA
UWAGA WYMIENIONA W PKT. 29 WYKAZU

ZGŁASZAJĄCY:

Smółka Anna

ROZSTRZYGAJĄCY:

Wójt Gminy Buczkowice

OZNACZENIE NIERUCHOMOŚCI:

działka nr 326, obręb: Godziszka

TREŚĆ UWAGI:

Wykreślenie drogi wewnętrznej KDW.15

ROZSTRZYGNIĘCIE – UWAGA NIEUWZGLĘDNIONA

U Z A S A D N I E N I E

Zgodnie z projektem planu miejscowego, przedmiotowa działka w części położona jest w wyznaczonym terenie KDW.15 (drogi wewnętrznej). Droga jest częściowo wydzielona geodezyjnie i stanowi dojazd do użytków rolnych oraz sąsiednich działek budowlanych. W terenie tej drogi cofnięte są ogrodzenia. Przeznaczenie w niniejszym projekcie pod drogę wewnętrzną, pozwala właścicielowi zachować własność, a od korzystających z drogi wymaga dokonania stosownej regulacji cywilnoprawnej z właścicielem.

PODSUMOWUJĄC NALEŻY STWIERDZIĆ, ŻE UWAGA NIE MOŻE BYĆ UWZGLĘDNIONA ZE WZGLĘDÓW MERYTORYCZNYCH.

Buczkowice, dnia 11 kwietnia 2016 r.

ROZSTRZYGNIĘCIE NR 11
W SPRAWIE ROZPATRZENIA UWAGI ZGŁOSZONEJ
DO PROJEKTU MIEJSCOWEGO PLANU ZAGOSPODAROWANIA PRZESTRZENNEGO
SOŁECTWA GODZISZKA
UWAGA WYMIENIONA W PKT. 32 WYKAZU

ZGŁASZAJĄCY:

Kociolek Piotr

ROZSTRZYGAJĄCY:

Wójt Gminy Buczkowice

OZNACZENIE NIERUCHOMOŚCI:

działki nr 895, 897 obręb: Godziszka

TREŚĆ UWAGI:

Usunięcie (zweżenie) ul. Górskiej i Lipowskiej na skrzyżowaniu

ROZSTRZYGNIĘCIE – UWAGA NIEUWZGLĘDNIONA

U Z A S A D N I E N I E

Zgodnie z projektem planu miejscowego, przedmiotowa działka nr 895 została częściowo przeznaczona na poszerzenie ul. Lipowskiej i Górskiej w rejonie skrzyżowania (tereny KDL.1 i KDL.9). Takie samo poszerzenie przewidywał poprzednio obowiązujący plan miejscowy. Działka nr 897 nie została przeznaczona pod drogę. Na działce nr 895 rozebrano ruinę zagrażającą bezpieczeństwu ruchu drogowego. Ul. Górską ma w tym miejscu nienormatywnie zweżoną jezdnię (3m). Brak jest pobocza i chodnika. Ustalona linia zabudowy wymaga odsunięcia nowej zabudowy od krawędzi jezdni, co jest konieczne na skrzyżowaniu drogi powiatowej.

PODSUMOWUJĄC NALEŻY STWIERDZIĆ, ŻE UWAGA NIE MOŻE BYĆ UWZGLĘDNIONA ZE WZGLĘDÓW MERYTORYCZNYCH.

Buczkowice, dnia 11 kwietnia 2016 r.

ROZSTRZYGNIĘCIE NR 12
W SPRAWIE ROZPATRZENIA UWAGI ZGŁOSZONEJ
DO PROJEKTU MIEJSCOWEGO PLANU ZAGOSPODAROWANIA PRZESTRZENNEGO
SOŁECTWA GODZISZKA
UWAGA WYMIENIONA W PKT. 34 WYKAZU

ZGŁASZAJĄCY:

Marcisz Agata

ROZSTRZYGAJĄCY:

Wójt Gminy Buczkowice

OZNACZENIE NIERUCHOMOŚCI:

działka nr 102 obręb: Godziszka

TREŚĆ UWAGI:

zmiana przeznaczenia z rolnego na budowlane w całości

ROZSTRZYGNIĘCIE – UWAGA NIEUWZGLĘDNIONA

U Z A S A D N I E N I E

Ustalenia studium są wiążące dla organów gminy przy sporządzaniu planów miejscowych. Zgodnie ze Studium uwarunkowań i kierunków zagospodarowania przestrzennego Gminy Buczkowice, przyjętym uchwałą Rady Gminy Nr III/19/15 z dnia 28 stycznia 2015r., przedmiotowa działka położona jest częściowo w obszarze produkcji rolniczej „R”.

Zgodnie z projektem planu miejscowego, przedmiotowa działka częściowo położona jest w wyznaczonym terenie R.1 (użytki rolne). Przeznaczenie tego terenu pod zabudowę byłoby sprzeczne ze studium.

PODSUMOWUJĄC NALEŻY STWIERDZIĆ, ŻE UWAGA NIE MOŻE BYĆ UWZGLĘDNIONA ZE WZGLĘDÓW MERYTORYCZNYCH.

Buczkowice, dnia 11 kwietnia 2016 r.

ROZSTRZYGNIĘCIE NR 13
W SPRAWIE ROZPATRZENIA UWAGI ZGŁOSZONEJ
DO PROJEKTU MIEJSCOWEGO PLANU ZAGOSPODAROWANIA PRZESTRZENNEGO
SOŁECTWA GODZISZKA
UWAGA WYMIENIONA W PKT. 35 WYKAZU

ZGŁASZAJĄCY:

Jakubiec Magdalena i Dawid

ROZSTRZYGAJĄCY:

Wójt Gminy Buczkowice

OZNACZENIE NIERUCHOMOŚCI:

działki nr 1215/4, 1209/1, 1215/5 obręb: Godziszka

TREŚĆ UWAGI:

Wykreślenie drogi publicznej KDP.25

ROZSTRZYGNIĘCIE – UWAGA NIEUWZGLĘDNIONA

U Z A S A D N I E N I E

Zgodnie z projektem planu miejscowego, przedmiotowa działka w części położona jest w wyznaczonym terenie KDP.25 (publiczny ciąg pieszo-jezdny). Droga posiada nazwę (ul. Klonowa). Droga jest wydzielona geodezyjnie i częściowo urządzona oraz stanowi dojazd do sąsiednich działek budowlanych. W terenie tej drogi cofnięte są ogrodzenia. W poprzednio obowiązującym planie teren przeznaczony był pod drogę publiczną (KDD).

PODSUMOWUJĄC NALEŻY STWIERDZIĆ, ŻE UWAGA NIE MOŻE BYĆ UWZGLĘDNIONA ZE WZGLĘDÓW MERYTORYCZNYCH.

Buczkowice, dnia 11 kwietnia 2016 r.

ROZSTRZYGNIĘCIE NR 14
W SPRAWIE ROZPATRZENIA UWAGI ZGŁOSZONEJ
DO PROJEKTU MIEJSCOWEGO PLANU ZAGOSPODAROWANIA PRZESTRZENNEGO
SOŁECTWA GODZISZKA
UWAGA WYMIENIONA W PKT. 37 WYKAZU

ZGŁASZAJĄCY:

Jakubiec Jerzy

ROZSTRZYGAJĄCY:

Wójt Gminy Buczkowice

OZNACZENIE NIERUCHOMOŚCI:

działki nr 1145/1, 1144/3 obręb: Godziszka

TREŚĆ UWAGI:

Dopuszczenie kąta nachylenia dachu od 20 do 30°

ROZSTRZYGNIĘCIE – UWAGA NIEUWZGLĘDNIONA

U Z A S A D N I E N I E

Zgodnie z projektem planu miejscowego dla nowych budynków ustalono nachylenie dachu od 30 do 45°. Wnioskowane działki znajdują się przy ul. Głogowej w otulinie Parku Krajobrazowego. W sąsiedniej zabudowie dominują tradycyjne dachy o nachyleniu od 30 do 45°. W projekcie planu dopuszczono mniejsze nachylenie tylko przy nadbudowie i rozbudowie dachów istniejących. W poprzednio obowiązującym planie dla nowej zabudowy również ustalono minimalne nachylenie 30°.

PODSUMOWUJĄC NALEŻY STWIERDZIĆ, ŻE UWAGA NIE MOŻE BYĆ UWZGLĘDNIONA ZE WZGLĘDÓW MERYTORYCZNYCH.

Buczkowice, dnia 11 kwietnia 2016 r.

**WYKAZ UWAG WNIESIONYCH DO WYŁOŻONEGO PROJEKTU MIEJSCOWEGO PLANU ZAGOSPODAROWANIA PRZESTRZENNEGO
SOŁECTWA KALNA**

Lp.	Data wpływu uwagi	Nazwisko i imię, nazwa jednostki organizacyjnej i adres zgłaszającego uwagi	Treść uwagi	Oznaczenie nieruchomości, której dotyczy uwaga obręb: Kalna	Ustalenia projektu planu dla nieruchomości, której dotyczy uwaga	Rozstrzygnięcie Wójta w sprawie rozpatrzenia uwagi		Rozstrzygnięcie Rady Gminy - załącznik do uchwały nr		Uwagi
						Uwaga uwzględniona	Uwaga nieuwzględniona	Uwaga uwzględniona	Uwaga nieuwzględniona	
1.	2.	3.	4.	5.	6.	7.	8.	9.	10.	11.
1	24.02.2016	Kukuczka Henryk	Zmiana przeznaczenia z zieleni na budowlane w całości (do potoku)	265/1 265/2	MN.63 / ZE.2		nieuwzględniona rozstrzygnięcie nr 1			sprzeczne ze studium
2	09.03.2016	Tlałka Krzysztof	Wykreślenie drogi KDW	181/1, 181/4	KDW.18 / MN / ME	uwzględnione				droga prywatna, nie służy innym nieruchomościom
3	14.03.2016	Dąbrowski Zbigniew	zwiększenie przeznaczenia z rolnego na budowlane o 25 m (15m)	277	ME.20 / ZE.1	uwzględnione				
4	16.03.2016	Kukuczka Henryk	zwiększenie przeznaczenia z zieleni na budowlane o 15m (10m)	265/1 265/2	MN.63 / ZE.2	uwzględnione				
5	16.03.2016	Sadlik Władysław	zwiększenie przeznaczenia z zieleni na budowlane o 10m	264	MN.63 / ZE.2	uwzględnione				
6	18.03.2016	Ochotnicza Straż Pożarna	zmiana przeznaczenia z zabudowy mieszkaniowej na usługową	73/1	MN.26	uwzględnione				
7	18.03.2016	Wisła Barbara	Wykreślenie drogi KDW	181/2	KDW.18 / MN / ME	uwzględnione				powtórzenie uwagi nr 2
8	18.03.2016	Cader Michał	Wykreślenie drogi KDW	181/4	KDW.18 / MN / ME	uwzględnione				powtórzenie uwagi nr 2
9	22.03.2016	Wantoła Jadwiga i Władysław	a) Wykreślenie drogi KDW.4 b) Wykreślenie drogi KDW.2	a) 47 b) 28/2	a) KDW.4 / MN .ME b) KDW.2 / MN .ME	a) uwzględnione	b) nieuwzględnione rozstrzygnięcie nr 2			a) droga prywatna, nie służy in. nierch. b) droga w starym planie jako KDD, wydane pozwol. na bud. 2 domów
10	25.03.2016	Katana Piotr i Ewa	zmiana przeznaczenia z zieleni na budowlane w całości (wyłączenie z zieleni)	147/1	ME.66 / ZE.2		nieuwzględnione rozstrzygnięcie nr 3			sprzeczne ze studium

ROZSTRZYGNIĘCIE NR 1
W SPRAWIE ROZPATRZENIA UWAGI ZGŁOSZONEJ
DO PROJEKTU MIEJSCOWEGO PLANU ZAGOSPODAROWANIA PRZESTRZENNEGO
SOŁECTWA KALNA
UWAGA WYMNIENIONA W PKT. 1 WYKAZU

ZGŁASZAJĄCY:

Kukuczka Henryk

ROZSTRZYGAJĄCY:

Wójt Gminy Buczkowice

OZNACZENIE NIERUCHOMOŚCI:

działki nr 265/1, 265/2 obręb: Kalna

TREŚĆ UWAGI:

zmiana przeznaczenia z zieleni na budowlane (w całości)

ROZSTRZYGNIĘCIE – UWAGA NIEUWZGLĘDNIONA

U Z A S A D N I E N I E

Ustalenia studium są wiążące dla organów gminy przy sporządzaniu planów miejscowych. Zgodnie ze Studium uwarunkowań i kierunków zagospodarowania przestrzennego Gminy Buczkowice, przyjętym uchwałą Rady Gminy Nr III/19/15 z dnia 28 stycznia 2015r., przedmiotowe działki położone są częściowo w obszarze zieleni bez zabudowy „Z”.

Zgodnie z projektem planu miejscowego, przedmiotowe działki częściowo położone są w wyznaczonym terenie ZE.2 (zieleń nieurządzona). Przeznaczenie tego terenu pod zabudowę byłoby sprzeczne ze studium.

PODSUMOWUJĄC NALEŻY STWIERDZIĆ, ŻE UWAGA NIE MOŻE BYĆ UWZGLĘDNIONA ZE WZGLĘDÓW MERYTORYCZNYCH.

Buczkowice, dnia 11 kwietnia 2016 r.

ROZSTRZYGNIĘCIE NR 2
W SPRAWIE ROZPATRZENIA UWAGI ZGŁOSZONEJ
DO PROJEKTU MIEJSCOWEGO PLANU ZAGOSPODAROWANIA PRZESTRZENNEGO
SOŁECTWA KALNA
UWAGA WYMNIENIONA W PKT. 9 WYKAZU

ZGŁASZAJĄCY:

Wantoła Jadwiga i Władysław

ROZSTRZYGAJĄCY:

Wójt Gminy Buczkowice

OZNACZENIE NIERUCHOMOŚCI:

działka nr 28/2 obręb: Kalna

TREŚĆ UWAGI:

Wykreślenie drogi wewnętrznej KDW.2

ROZSTRZYGNIĘCIE – UWAGA NIEUWZGLĘDNIONA

U Z A S A D N I E N I E

Zgodnie z projektem planu miejscowego, przedmiotowa działka częściowo położona jest w wyznaczonym terenie KDW.2 (droga wewnętrzna). Droga stanowi własność prywatną, ale w poprzednim planie miejscowym przeznaczona była pod drogę publiczną (KDD). Droga jest w części wydzielona geodezyjnie. Starosta wydał pozwolenia na budowę 2 budynków mieszkalnych jednorodzinnych przy tej drodze. Likwidacja drogi może pozbawić te budynki pośredniego dostępu do drogi publicznej. Przeznaczenie w niniejszym projekcie pod drogę wewnętrzną, pozwala właścicielowi zachować własność, a od korzystających z drogi wymaga dokonania stosownej regulacji cywilnoprawnej z właścicielem.

PODSUMOWUJĄC NALEŻY STWIERDZIĆ, ŻE UWAGA NIE MOŻE BYĆ UWZGLĘDNIONA ZE WZGLĘDÓW MERYTORYCZNYCH.

Buczkowice, dnia 11 kwietnia 2016 r.

ROZSTRZYGNIĘCIE NR 3
W SPRAWIE ROZPATRZENIA UWAGI ZGŁOSZONEJ
DO PROJEKTU MIEJSCOWEGO PLANU ZAGOSPODAROWANIA PRZESTRZENNEGO
SOŁECTWA KALNA
UWAGA WYMIENIONA W PKT. 10 WYKAZU

ZGŁASZAJĄCY:

Katana Ewa i Piotr

ROZSTRZYGAJĄCY:

Wójt Gminy Buczkowice

OZNACZENIE NIERUCHOMOŚCI:

działka nr 147/1 obręb: Kalna

TREŚĆ UWAGI:

zmiana przeznaczenia z zieleni na budowlane (w całości)

ROZSTRZYGNIĘCIE – UWAGA NIEUWZGLĘDNIONA

U Z A S A D N I E N I E

Ustalenia studium są wiążące dla organów gminy przy sporządzaniu planów miejscowych. Zgodnie ze Studium uwarunkowań i kierunków zagospodarowania przestrzennego Gminy Buczkowice, przyjętym uchwałą Rady Gminy Nr III/19/15 z dnia 28 stycznia 2015r., przedmiotowa działka położona jest częściowo w obszarze zieleni bez zabudowy „Z”.

Zgodnie z projektem planu miejscowego, przedmiotowa działka częściowo położona jest w wyznaczonym terenie ZE.2 (zieleń nieurządzona). Przeznaczenie tego terenu pod zabudowę byłoby sprzeczne ze studium.

PODSUMOWUJĄC NALEŻY STWIERDZIĆ, ŻE UWAGA NIE MOŻE BYĆ UWZGLĘDNIONA ZE WZGLĘDÓW MERYTORYCZNYCH.

Buczkowice, dnia 11 kwietnia 2016 r.

Sprawozdanie z działalności Wójta Gminy Buczkowice za I kwartał 2016r.

Wójt Gminy Buczkowice w opisanym wyżej okresie podjął następujące działania:

- 1. Przygotował i przedłożył do rozpatrzenia 22 projekty uchwał Rady Gminy Buczkowice – wszystkie uchwały zostały podjęte.**
- 2. Wydał 23 Zarządzenia – w tym 3 dotyczące organizacji urzędu – w sprawach:**
 - 1) dzierżawy części działki 3561 położonej w Buczkowicach,
 - 2) użyczenia pomieszczenia w budynku położonym w Buczkowicach przy ul. Bielskiej 322,
 - 3) wykazu nieruchomości stanowiących minie gminy przeznaczonych do dzierżawy,
 - 4) wykazu nieruchomości stanowiących minie gminy przeznaczonych do sprzedaży – 3 zarządzenia,
 - 5) zamiany działki nr 3973/1 położonej w Rybarzowicach na działkę 3974/2 położoną w Rybarzowicach,
 - 6) ogłoszenia konkursu na stanowisko Dyrektora Publicznego Przedszkola w Buczkowicach ul. Bielska 322,
 - 7) powołania Komisji Konkursowej do wyłonienia kandydata na stanowisko Dyrektora Publicznego Przedszkola w Buczkowicach z siedzibą przy ul. Bielskiej 322,
 - 8) rocznego sprawozdania z wykonania budżetu Gminy Buczkowice za rok 2015,
 - 9) powołania Komisji do spraw brakowania druków ścisłego zachowania – blankietów odpisów aktów stanu cywilnego oraz blankietów zaświadczeń,
 - 10) powołania Komisji Konkursowych na potrzeby zaopiniowania ofert złożonych w otwartych konkursach na zlecenie realizacji zadań publicznych Gminy Buczkowice – 3 zarządzenia,
 - 11) zmiany budżetu Gminy Buczkowice na rok 2016 – 6 zarządzeń.

Z zakresu organizacji Urzędu w sprawach:

- 1) ustalenia pogotowia kasowego w Urzędzie Gminy Buczkowice,
- 2) powołania Komisji w sprawie dokonania oceny oraz wydzielenia przeznaczonej do zniszczenia dokumentacji niearchiwalnej,
- 3) zasad (polityki rachunkowości) projektu: „Zagospodarowanie terenów przyległych do potoku Żylica wraz z budową ścieżki dydaktycznej, realizowanego w ramach programu RPO WSL na lata 2014 – 2020”.

3. Zawarł 74 umowy dotyczące:

- 1) obsługi prawnej organów Gminy Buczkowice,
- 2) obsługi inwestycji prowadzonych przez Gminę Buczkowice w zakresie sprawowania nadzoru inwestorskiego,
- 3) utrzymania domeny internetowej wykorzystywanej przez Urząd Gminy Buczkowice,
- 4) dostawy materiałów biurowych na potrzeby Urzędu Gminy Buczkowice,
- 5) wykonania dokumentacji projektowej na potrzeby realizacji modernizacji Domu Ludowego w Rybarzowicach,
- 6) wykonania dokumentacji projektowej na potrzeby realizacji termomodernizacji sali gimnastycznej mieszczącej się przy Zespole Szkoły Podstawowej im. Jana Brzechwy i Gimnazjum nr 2 w Godziszce,
- 7) przeprowadzenia konserwacji dwóch ksiąg znajdujących się w zbiorze Urzędu Stanu Cywilnego,
- 8) świadczenia usług telekomunikacyjnych – 3 umowy,
- 9) wykonania termomodernizacji budynku Urzędu Gminy Buczkowice,

- 10) sprawowania funkcji Inspektora Nadzoru na potrzeby realizacji termomodernizacji budynku Urzędu Gminy,
- 11) wykonania poziomowego remontu dróg gminnych,
- 12) sprawowania funkcji Inspektora Nadzoru na potrzeby realizacji poziomowego remontu dróg gminnych,
- 13) zakupu kompostowników – 2 umowy,
- 14) zakupu programu w zakresie ewidencji ludności,
- 15) przeprowadzania okresowych badań lekarskich pracowników Urzędu Gminy,
- 16) przeprowadzania badań lekarskich członków Ochotniczych Straży Pożarnych z terenu Gminy Buczkowice, którzy uczestniczą w działaniach pożarniczo – ratowniczych,
- 17) wynajęcia kabiny sanitarnej na potrzeby funkcjonowania boiska sportowego Gminy Buczkowice położonego w miejscowości Lipowa,
- 18) pełnienia funkcji konserwatorów sprzętu pożarniczego w poszczególnych jednostkach OSP z terenu Gminy Buczkowice – 7 umów,
- 19) prowadzenia audytu wewnętrznego,
- 20) obsługi targowiska w Buczkowicach,
- 21) pełnienia funkcji gospodarzy boisk sportowych Gminy Buczkowice w: Buczkowicach, Lipowej i Rybarzowicach – 3 umowy,
- 22) 42 umowy z zakresu realizacji Gminnego Programu Profilaktyki i Rozwiązywania Problemów Alkoholowych oraz Przeciwdziałania Narkomanii Gminy Buczkowice na rok 2016, dotyczących:
 - a) prowadzenia punktu konsultacyjno – informacyjnego dla osób z problemem alkoholowym,
 - b) pokrywania kosztów terapii mieszkańców Gminy Buczkowice prowadzonej w trakcie wyjazdowych sesji terapeutycznych – 2 umowy,
 - c) wydawania opinii w przedmiocie uzależnienia od alkoholu – 2 umowy,
 - d) prowadzonych pod patronatem Gminnego Ośrodka Kultury w Buczkowicach zajęć profilaktyczno – wychowawczych w formie świetlicy środowiskowej oraz zajęć sportowych (w Buczkowicach i Rybarzowicach) – 4 umowy,
 - e) prowadzonych pod patronatem Gminnego Ośrodka Kultury w Buczkowicach zajęć profilaktyczno – wychowawczych w formie piłki siatkowej.
 - f) realizacji zajęć profilaktyczno – wychowawczych realizowanych w szkołach z terenu Gminy Buczkowice w okresie ferii zimowych – 13 umów,
 - g) realizacji zajęć profilaktyczno – wychowawczych realizowanych w szkołach z terenu Gminy Buczkowice w okresie II półrocza roku szkolnego 2015/16 – 19 umów.

4. Rozstrzygnął 4 konkursy na zlecenie realizacji zadań publicznych Gminy Buczkowice podmiotom prowadzącym działalność pożytku publicznego z zakresu:

- 1) wpierania i upowszechniania kultury fizycznej i sportu – przyznając 8 dotacji na łączną kwotę 131.000 zł (wpłynęło 8 ofert),
- 2) kultury, sztuki, ochrony dóbr kultury i dziedzictwa narodowego – przyznając 1 dotację na łączną kwotę 16.000 zł (wpłynęły 2 oferty),
- 3) przeciwdziałania patologiom i uzależnieniom społecznym: opracowanie oraz realizacja środowiskowego programu profilaktyczno – wychowawczego z zakresu rozwiązywania problemów alkoholowych i przeciwdziałania narkomanii, realizowanego w formie pozalekcyjnych zajęć sportowych – przyznając 4 dotacje na łączną kwotę 41.000 zł (wpłynęły 4 oferty),
- 4) przeciwdziałania patologiom i uzależnieniom społecznym – opracowanie oraz realizacja środowiskowego programu profilaktyczno – wychowawczego z zakresu rozwiązywania problemów alkoholowych i przeciwdziałania

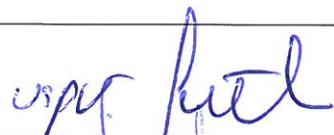





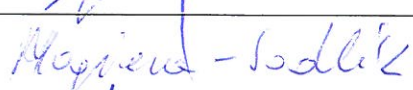








narkomanii (za wyjątkiem organizowania pozalekcyjnych zajęć sportowych) – przyznając 4 dotacje na łączną kwotę 16.700 zł (wpłynęły 4 oferty),

Wyniki konkursów z podaniem nazwy podmiotu, który otrzymał dotację, nazwy zadania oraz kwoty przyznanej dotacji znajdują się:

- 1) w Biuletynie Informacji Publicznej Urzędu Gminy Buczkowice: bip.gmina.buczkowice.com.pl,
- 2) na stronie urzędu Gminy Buczkowice: www.ug.buczkowice.com.pl.

Przygotował Jerzy Kanik



**Lista obecności radnych
na XVII sesji Rady Gminy Buczkowice,
która odbyła się 27 kwietnia 2016 r.
w budynku Urzędu Gminy Buczkowice**

Lp.	IMIĘ I NAZWISKO	FUNKCJA	PODPIS
1.	Piotr Żądło	Przewodniczący Rady Gminy	
2.	Zdzisław Świerczek	Wiceprzewodniczący Rady Gminy	
3.	Jerzy Foltyniak	Radny	
4.	Jadwiga Górna	Radna	
5.	Jerzy Jakubiec	Radny Sołtys Sołectwa Godziszka	
6.	Wiesław Kopacz	Radny	
7.	Barbara Magiera-Sadlik	Radna	
8.	Janusz Matlak	Radny	
9.	Mieczysław Moczek	Radny	
10.	Stanisław Sowa	Radny	
11.	Maria Sternal	Radna	
12.	Jan Świerczek	Radny	
13.	Jerzy Więcek	Radny	
14.	Roman Wrona	Radny	
15.	Władysław Wrona	Radny	

Lista obecności sołtysów
na XVII sesji Rady Gminy Buczkowice,
która odbyła się 27 kwietnia 2016 r.
w budynku Urzędu Gminy Buczkowice

Lp.	IMIĘ I NAZWISKO	FUNKCJA	PODPIS
1.	Henryk Knappek	Sołtys Sołectwa Buczkowice	
2.	Wiesław Gąsiorek	Sołtys Sołectwa Kalna	
3.	Kazimierz Sadlik	Sołtys Sołectwa Rybarzowice	

Lista obecności gości
na XVII sesji Rady Gminy Buczkowice,
 która odbyła się 27 kwietnia 2016 r.
 w budynku Urzędu Gminy Buczkowice

Lp.	IMIĘ I NAZWISKO	FUNKCJA	PODPIS
1.	STANISŁAW GÓRNY	Zodany Porząd Bied	
2.	Andrzej Męczyński	mu ^{ks} B-ee	
3.	Grzegorz Proch	Rado Sołecho	Proch
4.			
5.			
6.			
7.			
8.			
9.			
10.			