

Protokół
z XIX sesji Rady Gminy Buczkowice
odbytej dnia 27 lutego 2008r.
w budynku Urzędu Gminy Buczkowice

Obecni na sesji:

Radni wg załączonej listy obecności,
Sołtysi wg załączonej listy obecności,
Wójt Gminy, Pan Józef Caputa,
Sekretarz Gminy, Pani Agata Artemska,
Radca Prawny Urzędu Gminy, Pani Krystyna Dadok,
Skarbnik Gminy, Pani Magdalena Mendorok,
Przewodniczący Rady Powiatu Bielskiego, Pan Roman Migdał,
Projektant – autor projektu zmian miejscowych planów zagospodarowania przestrzennego, które są przedmiotem sesji Rady Gminy Buczkowice – Pani Joanna Mikuszevska.
Protokolarz, Jerzy Kanik.
Mieszkańcy sołectwa Kalna oraz Buczkowic (w związku z projektami uchwał dotyczącymi zmiany miejscowego planu zagospodarowania przestrzennego).

Porządek obrad:

1. Otwarcie sesji i stwierdzenie prawomocności obrad.
2. Wystąpienia zaproszonych gości.
3. Rozpatrzenie projektów uchwał i podjęcie uchwał w sprawach:
 - 1) zmiany miejscowego planu zagospodarowania przestrzennego Sołectwa Kalna w rejonie ul. Rodzinnej,
 - 2) zmiany miejscowego planu zagospodarowania przestrzennego Sołectwa Buczkowice w rejonie ul. Akacjowej,
 - 3) zmiany miejscowego planu zagospodarowania przestrzennego Sołectwa Godziszka w rejonie ul. Beskidzkiej,
 - 4) zmiany miejscowego planu zagospodarowania przestrzennego Sołectwa Rybarzowice dla terenu obejmującego działkę nr 538,
 - 5) zaciągnięcia pożyczki (na finansowanie inwestycji pn.: „Budowa kanalizacji sanitarnej w Gminie Buczkowice” – zakres dodatkowy),
 - 6) zmiany budżetu Gminy Buczkowice na rok 2008,
 - 7) zmiany statutu Gminnego Ośrodka Kultury w Buczkowicach,
 - 8) przyznania dotacji Samodzielnemu Publicznemu Zakładowi Opieki Zdrowotnej „Gminy Ośrodek Zdrowia w Buczkowicach”.
4. Interpelacje, wnioski i zapytania radnych.
5. Informacje, oświadczenia, wolne wnioski radnych.
6. Przyjęcie protokołu z XVIII sesji Rady Gminy Buczkowice.
7. Zamknięcie XIX sesji Rady Gminy Buczkowice.

Ad. 1. Otwarcie sesji i stwierdzenie prawomocności obrad.

Przewodnicząca Rady Gminy, Radna Alicja Jędraszewska otworzyła XIX sesję Rady Gminy Buczkowice i stwierdziła jej prawomocność (na sali obrad obecnych było 13 radnych).

Wójt Gminy w punkcie dotyczącym otwarcia sesji poinformował radnych, iż w odniesieniu do projektu uchwały w sprawie zmian w budżecie Gminy Buczkowice na rok 2008, którego rozpatrzenie jest w porządku sesji wpisane w pkt 3.6. zostanie zgłoszona autopoprawka. Nie powoduje to jednak zmiany porządku.

Do porządku sesji nie wniesiono żadnych uwag.

Ad. 2. Wystąpienia zaproszonych gości.

Nie zgłoszono.

Radny Jerzy Więcek zwrócił się z pytaniem do Przewodniczącego Rady Powiatu dotyczącym informacji odnośnie rozpoczęcie realizacji przebudowy skrzyżowania w Buczkowicach na tzw. „Kolanie”.

Przewodniczący Rady Powiatu Pan Roman Migdał wyjaśnił, iż jego wiedza – z uwagi na fakt, że zadanie to jest realizowane przez administratora drogi tj. samorząd Województwa Śląskiego, nie jest pełna. Jednak jak mu wiadomo administrator ma problemy ze znalezieniem wykonawcy, pozytywnie jest to, że samorząd województwa śląskiego ma na realizację ww. zadania środki. Jest nadzieja, że omawiane zadanie ruszy w br.

Radny Roman Wrona zwrócił się do Przewodniczącego Rady Powiatu Bielskiego odnośnie dwóch kwestii dotyczących Szkoły Mistrzostwa Sportowego mieszczącej się w Buczkowicach – dla której Powiat Bielski jest organem prowadzącym.

Pierwsza z kwestii dotyczy starych drzew rosnących w okolicy ww. placówki, w trakcie silnych wiatrów lecą z nich konary i okoliczni mieszkańcy prosili o interwencję w tej sprawie (wycięcie drzew). Druga kwestia dotyczy przeprowadzenia remontu plotu wokół Szkoły Mistrzostwa Sportowego.

Przewodniczący Rady Powiatu Bielskiego Pan Roman Migdał odnosząc się do poruszonych kwestii wyjaśnił, iż te stare drzewa, o których była mowa rosną na terenie nie należącym do szkoły (Powiatu) i w związku z tym Powiat Bielski nie może wystąpić o wycinkę drzew – ale sprawę przekaże. Zainteresuje się również kwestią przeprowadzenia remontu plotu.

Radny Grzegorz Rączka zwrócił się z prośbą o wyjaśnienie dwóch kwestii. Pierwsza dotyczy planowanej (o czym się ostatnio mówił) budowy drogi z Rybarzowic do Szczyrku – czy to zadanie będzie połączone z realizacją drogi ekspresowej S – 69? Druga kwestia dotyczy zakresu planowanego remontu drogi powiatowej na odcinku Buczkowice – Rybarzowice. Czy w ramach tego remontu będzie robione odwodnienie tej drogi i czy będzie ona „prostowana” lud poszerzana.

Przewodniczący Rady Powiatu Bielskiego Pan Roman Migdał wyjaśnił, iż odwodnienie będzie robione w tej części drogi gdzie go nie ma. Natomiast nie będą podejmowane działania dotyczące poszerzania lub „prostowania” drogi. Jeżeli chodzi o planowaną budowę drogi z Rybarzowic do Szczyrku to przedmiotowe zadanie nie jest związane z realizacją drogi S – 69.

Ad. 3. Rozpatrywanie projektów uchwał i podejmowanie uchwał (podjęte uchwały zał. do protokołu).

Ad. 3.1. Projekt uchwały w sprawie zmiany miejscowego planu zagospodarowania przestrzennego Sołectwa Kalna w rejonie ul. Rodzimej.

Przewodnicząca Rady Gminy, radna Alicja Jędraszewska poprosiła Wójta Gminy o przedstawienie projektu uchwały w ww. sprawie.

Wójt Gminy przedstawił i omówił projekt uchwały w ww. sprawie, przedstawiając ogólne założenia postanowień planistycznych – urbanistycznych zawartych w omawianym projekcie.

Jak dodał projekt ten został szczegółowo omówiony na posiedzeniu właściwej Komisji Rady Gminy. Projekt zmiany miejscowego planu zagospodarowania przestrzennego sołectwa Kalna w rejonie ul. Rodzimej, zakłada zmianę statusu tej drogi z drogi gminnej na drogę wewnętrzną. Zmiana to byłaby z korzyścią dla właścicieli działek w tej okolicy, gdyż droga wewnętrzna ma inne parametry (jest węższa) w związku z tym można na sąsiednich działkach korzystniej lokalizować zabudowę. Jednak w toku prowadzenia procedury zmian w planie sprawa została skomplikowana poprzez złożenie uwagi do omawianego projektu. Uwaga została złożona przez współwłaścicieli działki nr 199 i dotyczyła wykreślenia z miejscowego planu zagospodarowania przestrzennego drogi ul. Miłej, która jest usytuowana na części ww. działki. Opisana uwaga – zgodnie z ustawą o zagospodarowaniu i planowaniu przestrzennym mogła zostać uwzględniona przez Wójta. Jednak z uwagi na fakt, iż droga ul. Miła jest ujęta w obowiązującym planie, ponadto droga ta pojawia się w planach dotyczących różnych zadań realizowanych wcześniej (budowa gazociągu

w 1993r. jak i budowa chodnika – gdzie zaznaczona była brama państwa Moczków) Wójt wyjaśnił, iż nie chciał podejmować tej decyzji jednoosobowo. Zazaczył, iż ta droga jest faktycznie w terenie wytyczona i wykorzystywana przez osoby tam mieszkające (państwa Moczków i Jakubców) na potrzeby komunikacyjnej obsługi ich działki.

Dlatego uwaga ta została skierowana wraz z projektem uchwały w sprawie zmiany planu pod dyskusję Komisji, a obecnie pod decyzję Rady Gminy, która powinna nastąpić po wysłuchaniu opinii wykonawcy projektu zmiany planu jak i również racji zainteresowanych stron (zarówno osób, które wniosły ww. uwagę, jak i państwa Moczków). Wójt poinformował radnych (o czym była już mowa na Komisji), że jak wynika z informacji docierających do Urzędu w sądzie toczy się postępowanie w kwestii ustalenia prawa własności do terenu zajętego pod drogę ul. Miłą. Kończąc Wójt Gminy poprosił zebranych o rzeczową i kulturalną dyskusję.

Przewodnicząca Rady Gminy, radna Alicja Jędraszewska zwróciła się do autorki projektu zmiany planu o przedstawienie informacji w tej kwestii.

Projektant – autor projektu zmian miejscowych planów zagospodarowania przestrzennego, które są przedmiotem niniejszej sesji Rady Gminy Buczkowice – Pani Joanna Mikuszevska poinformowała, iż proces dotyczący zmiany miejscowego planu zagospodarowania przestrzennego sołectwa Kalna w opisanym wyżej zakresie został przeprowadzony zgodnie z obowiązującymi w tej materii przepisami. Jego obszar był zgodny z postanowieniami uchwały Rady Gminy w sprawie przystąpienia do zmiany planu. W trakcie procesu zmiany planu została wniesiona jedna uwaga, o której mówił Wójt Gminy, z racji tego, iż nie została ona uwzględniona w toku prac na planem obecnie zachodzi potrzeba ustalenia przez Radę Gminy sposobu jej rozstrzygnięcia, a następnie podjęcia całości uchwały uwzględniającej rozstrzygnięcie dotyczące sposobu zatwierdzenia wniesionej uwagi.

Przewodnicząca Rady Gminy, radna Alicja Jędraszewska zwróciła się do Przewodniczącego Komisji Budżetu i Spraw Komunalnych Rady Gminy Buczkowice radnego Kazimierza Jakubca o przedstawienie opinii Komisji.

Przewodniczący Komisji Budżetu i Spraw Komunalnych Rady Gminy Buczkowice radny Kazimierz Jakubiec przedstawił opinię Komisji. Po przeprowadzeniu dyskusji Komisja skierowała projekt uchwały w omawianej sprawie – wraz z wniesioną uwagą dotyczącą drogi ul. Miłej na sesję Rady Gminy.

Przewodniczący ww. Komisji jednocześnie poinformował radnych, iż Komisja – w odniesieniu do wszystkich omawianych na dzisiejszej sesji projektów uchwał w sprawach zmian miejscowych planów zagospodarowania przestrzennego w poszczególnych sołectwach – pozytywnie zaopiniowała propozycję Wójta Gminy dotyczącą ustalenia stawki procentowej, służącej naliczeniu jednorazowej opłaty z tytułu wzrostu wartości nieruchomości objętych planem w wysokości 15% od wzrostu wartości.

Przewodnicząca Rady Gminy, radna Alicja Jędraszewska zwróciła się do radnych o zabranie głosu. W związku z brakiem zgłoszenia się radnych do dyskusji udzieliła głosu panu Edwardowi Moczкови – jako osobie zainteresowanej przedmiotową sprawą.

Pan Edward Moczek przedstawił się zaznaczając, iż zgodnie z meldunkiem wpisanym do dowodu osobistego mieszka w Kalnej przy ul. Miłej. Na ten adres przychodzi cała korespondencja kierowana do niego. Zazaczył, iż droga ul. Miła nie stanowi dojazdu tylko do jego posesji, ale także korzysta z niej mieszkający niżej Pan Jakubiec.

Jak wynika z informacji Pana Moczka, korzystał z tej drogi ponad 50 lat, nie rozumie jak obecnie można chcieć zlikwidować drogę która zawsze była. Dodał, że ta droga funkcjonowała przez około sto lat (siostra sprzedała dom drugiej siostrze wraz z drogą).

Pani Stanisława Adamus, która jest jednym z trzech współwłaścicieli działki nr 199, na której jest urządzona droga ul. Miła podniosła, iż ta droga została wpisana do obowiązującego miejscowego planu zagospodarowania przestrzennego bez zgody właścicieli, którzy nie byli o niczym informowani. Jak wyjaśniła działka nr 200 (na której znajdują się budynki Pana Moczka i Pana

Jakubca) stanowi całość (nie jest podzielona) i ma dojazd od strony ul. Spacerowej. Podniosła, iż działka 199 stanowi ich własność (Pani Adamus i dwóch innych właścicieli), co mają potwierdzone aktem notarialnym. Zwróciła się z pytaniem na czy wniosek ta ulica (Miła) powstała.

Wójt Gminy wyjaśnił, iż tutaj nie rozstrzygamy kwestii dotyczących prawa własności do działki na której w planie jest wpisana droga, a omawiamy kwestie planistyczne.

Odpowiadając na pytanie, na czyj wniosek wpisano do miejscowego planu zagospodarowania przestrzennego drogę ul. Miłą, wyjaśnił, iż z mocy prawa inicjatywa w tej kwestii (uchwalenia miejscowego planu zagospodarowania przestrzennego) należy do Rady Gminy. Droga ta została ujęta w planie gdyż ślad drogowy w tej kwestii funkcjonuje od wielu lat. Nie należy mylić spraw planistycznych – urbanistycznych z kwestiami własnościowymi czy sprawami dotyczącymi nadawania nazw ulicom. Przy czym należy zaznaczyć, iż to ostatecznie było robione w porozumieniu z Radą sołecką wsi Kalna, która przedłożyła propozycje dotyczące nadania nazw poszczególnym drogom.

Wójt poinformował, iż według informacji jakie posiada (chodzi o informacje przekazane przez Pana Moczka na Zebraniu Wiejskim w Kalnej – luty br.) obecnie w sądzie toczy się sprawa dotycząca ustalenia kwestii własności terenu zajętego pod sporną drogę – zapytał czy jest to zgodne z prawdą.

Pani Stanisława Adamus odparła, iż nic jej nie wiadomo o postępowaniu sądowym w poruszanej wyżej kwestii.

Wójt Gminy zwrócił się z pytaniem do Pana Moczka, czy rzeczywiście wystąpił do sądu z pozwem dotyczącym ustalenia jego prawa do korzystania ze spornej drogi.

Pan Edward Moczek nie udzielił jednoznacznej odpowiedzi na zadane przez Wójta pytanie. Wyjaśnił, iż zamierza wystąpić do sądu (nie potrafił określić co byłoby przedmiotem sprawy sądowej), ale obecnie szuka świadków.

Przewodnicząca Rady Gminy, radna Alicja Jędraszewska przypomniała radnym, iż zgodnie z ustawą o planowaniu i zagospodarowaniu przestrzennym Rada Gminy musi podjąć decyzję o sposobie załatwienia wniesionej uwagi dotyczącej wykreślenia z planu drogi ul. Miłej. Zapytała czy ktoś z radnych chce w tej sprawie zabrać jeszcze głos.

Radny Jerzy Więcek (który reprezentuje w Radzie Gminy sołectwo Kalna) tytułem uzupełnienia informacji przedstawionych przez Wójta stwierdził, iż sprawa jest o tyle skomplikowana że dotyczy kiedyś jednej rodziny i jednego gruntu. Od dziecka panięta że ta droga – kiedyś niedza – spełniała dwie funkcje – chodzili tamtędy do „Karoli”, ponadto zawsze pasły się tam kozy Adamusów.

Póki żyły siostry: Karola i Anna (będące właścicielami działek nr 199 i 200) to nie było problemów z wykorzystywaniem drogi, która obecnie nosi nazwę ul. Miłej.

Problem powstał gdy zmienił się sposób komunikacji i pojawiły się samochody. Ale – jak wynika z jego informacji – ta droga jest używana do dziś i korzystają z niej Państwo Moczowie.

Radny Jerzy Więcek potwierdza fakt, iż niedza (która obecnie stanowi drogę ul. Miłą) była zawsze własnością państwa Adamusów (spadkodawców obecnych współwłaścicieli) jednak państwo Moczowie (a wcześniej poprzedni właściciele ich działki) korzystali z tego ciągu komunikacyjnego. Jeżeli chodzi o kwestie nadania ulic w miejscowości Kalna to robiła to Rada Sołecka.

Niestety – jego zdaniem – nie ma tutaj możliwości podjęcia decyzji, która zadowoliłaby obie strony, nie chce tutaj opowiadać się za którąś ze stron, ale uważa, że obecnie należy pozostawić aktualny stan rzeczy (to jest nie uwzględniać wniesionej uwagi) i poczekać na decyzję sądu. Wykreślenie drogi ul. Miłej spowodowałoby ograniczenie dojazdu do Państwa Moczków.

Projektant – autor projektu zmian miejscowych planów zagospodarowania przestrzennego, które są przedmiotem niniejszej sesji Rady Gminy Buczkowice – Pani Joanna Mikuszevska wyjaśniła, iż w 2005r. przygotowując projekt miejscowego planu zagospodarowania przestrzennego dla miejscowości Kalna, który obecnie obowiązuje, wprowadziła do planu drogi –

w tym drogę ul. Miłą – na podstawie wykazów przekazanych przez Urząd Gminy Buczkowice. Aktualnie jest propozycja zmiany statusu drogi ul. Rodzinnej (z drogi gminnej na drogę wewnętrzną – czyli prywatną prowadzącą do posesji).

Zdaniem projektanta należy uznać wniesioną do projektu omawianej zmiany planu uwagi. Pozwalają na to – zdaniem Pani Mikuszewskiej – uwarunkowania terenu. Taka decyzja nie spowoduje pozabawienia dojazdu do posesji Państwa Moczków.

Radny Jerzy Włócek wyraził zdziwienie stanowiskiem projektantki. Taka decyzja spowoduje, iż Gmina pozostanie z omawianym problemem. Podtrzymał swoje zdanie, iż należy utrzymać aktualny stan. Zwrócił się do Rady Prawnego Urzędu Gminy Buczkowice Pani Krystyny Dadok z pytaniem: czy obecnie musimy podejmować decyzję odnośnie uwzględnienia lub nie wniesionej uwagi, czy możemy poczekać na decyzję sądu.

Radca Prawny Urzędu Gminy Pani Krystyna Dadok wyjaśniła, iż Rada Gminy musi podjąć decyzję o sposobie załatwienia wniesionej uwagi aby mogła dalej procedować projekt uchwały w sprawie zmiany miejscowego planu zagospodarowania przestrzennego w sołectwie Kalna w rejonie ul. Rodzinnej. Decyzje planistyczne są w kompetencji Rady Gminy, a nie sądu.

Przewodnicząca Rady Gminy, radna Alicja Jędraszewska zarządziła głosowanie w sprawie uwagi, która została wniesiona do projektu uchwały w sprawie zmiany miejscowego planu zagospodarowania przestrzennego Sołectwa Kalna w rejonie ul. Rodzinnej – dotyczącej zlikwidowania drogi ul. Miłej.

W wyniku głosowania Rada Gminy nie rozstrzygnęła o sposobie załatwienia ww. uwagi do projektu uchwały w sprawie zmiany miejscowego planu zagospodarowania przestrzennego w sołectwie Kalna w rejonie ul. Rodzinnej.

Głosowało 13 radnych – w tym: „za” – 0, „przeciw” – 0, „wstrzymało się” – 13.

Radca Prawna Urzędu Gminy Pani Krystyna Dadok poinformowała, iż w związku z nie rozstrzygnięciem przez Radę Gminy o sposobie załatwienia ww. uwagi jaka została wniesiona do omawianego projektu uchwały, Rada Gminy nie może dalej procedować projektu uchwały w sprawie zmiany miejscowego planu zagospodarowania przestrzennego w sołectwie Kalna w rejonie ul. Rodzinnej.

Wójt Gminy wyjaśnił, iż w związku z brakiem decyzji w przedmiotowej kwestii nie nastąpi zmiana charakteru ul. Rodzinnej, która nadal będzie drogą Gminną. Dodał, iż jeżeli strony, które wniosły uwagę do projektu uchwały w sprawie zmiany miejscowego planu zagospodarowania przestrzennego sołectwa Kalna w rejonie ul. Rodzinnej wycofałyby tą uwagę, można by podjąć uchwałę i zmienić status drogi ul. Rodzinnej – co leży w ich interesie.

Jednak wnoszący uwagę podtrzymali swoje stanowisko.

Ad. 3.2. Projekt uchwały w sprawie zmiany miejscowego planu zagospodarowania przestrzennego Sołectwa Buczkowice w rejonie ul. Akacjowej.

Przewodnicząca Rady Gminy, radna Alicja Jędraszewska poprosiła Wójta Gminy o przedstawienie projektu uchwały w ww. sprawie.

Wójt Gminy przedstawił i omówił projekt uchwały w ww. sprawie, przedstawiając ogólne założenia postanowień planistycznych – urbanistycznych. Wójt poinformowała, iż do projektu została złożona jedna uwaga przez Państwa Danutę i Zdzisława Nowickich – dotycząca powrotu do starego planu zagospodarowania przestrzennego, w którym działka nr 2867/3 stanowiąca ich własność była przeznaczona – jak wynika z treści uwagi – pod zabudowę mieszkaniową o niskiej intensywności oraz możliwości przebudowy cieklu wodnego w granicach działki. Wójt poinformował, iż jeżeli chodzi o możliwość przebudowy cieklu wodnego na terenie działki uwaga została uwzględniona. Jeżeli chodzi o kwestię przeznaczenie działki pod zabudowę to w tej części uwaga nie została przyjęta – gdyż byłoby to niezgodne zapisem zawartym w Studium Uwarunkowań i Kierunków

Zagospodarowania Przestrzennego Gminy – gdzie działka ta jest określona jako rolna. Jednak projekt uchwały w sprawie zmiany planu daje Państwu Nowickim możliwość realizacji drugiego budynku mieszkalnego, budynków gospodarczych i garaży.

Przewodnicząca Rady Gminy, radna Alicja Jędraszewska zwróciła się do Przewodniczącego Komisji Budżetu i Spraw Komunalnych Rady Gminy Buczkowice radnego Kazimierza Jakubca o przedstawienie opinii Komisji.

Przewodniczący Komisji Budżetu i Spraw Komunalnych Rady Gminy Buczkowice radny Kazimierz Jakubiec przedstawił opinię Komisji. Po przeprowadzeniu dyskusji Komisja skierowała projekt uchwały w omawianej sprawie na sesję Rady Gminy.

Przewodnicząca Rady Gminy, radna Alicja Jędraszewska zwróciła się do radnych z pytaniem czy są jakieś uwagi odnośnie omawianego projektu uchwały. W związku z brakiem uwag radnych Przewodnicząca Rady Gminy udzieliła głosu Panu Zdzisławowi Nowickiemu, który wniósł ww. uwagę do przedmiotowego projektu uchwały.

Pan Nowicki – który był obecny na posiedzeniu Komisji Budżetu i Spraw Komunalnych Rady Gminy Buczkowice w dniu 25 lutego br. – gdzie omawiano projekt zmiany miejscowego planu zagospodarowania przestrzennego dla sołectwa Buczkowice w rejonie ul. Akacjiowej i wówczas Wójt wytłumaczył mu szczegóły dotyczące uwzględnienia tylko części zgłoszonej przez niego uwagi – podziękował władzom Gminy Buczkowice: Wójtowi Gminy, Przewodniczącej Rady Gminy, radnym – przede wszystkim radnemu Piotrowi Żądło, który wsparł jego działania.

Przewodnicząca Rady Gminy, radna Alicja Jędraszewska wyjaśniła radnym, iż w pierwszej kolejności Rada musi rozstrzygnąć o sposobie załatwienia wniesionej uwagi – w tej części, w której nie została ona uwzględniona przez Wójtę w trakcie prac nad projektem – tj. kwestii dotyczącej przeznaczenia pod zabudowę mieszkaniową o niskiej intensywności i usługi działki nr 2867/3. Proponuje się – zgodnie z załącznikiem nr 2 do omawianego projektu uchwały – jej odrzucenie w części nie uwzględnionej.

W wyniku głosowania Rada Gminy odrzuciła uwagę do projektu uchwały w sprawie zmiany miejscowego planu zagospodarowania przestrzennego w sołectwie Buczkowice w rejonie ul. Akacjiowej – w tej części, która nie została uwzględniona przez Wójtę Gminy (w części dotyczącej przeznaczenia pod zabudowę mieszkaniową o niskiej intensywności i usługi działki nr 2867/3). Głosowało 13 radnych – w tym: „za” – 13.

W związku z rozstrzygnięciem o sposobie załatwienia wniesionej uwagi – w jej części nieuwzględnionej przez Wójtę Gminy (poprzez jej odrzucenie) Przewodnicząca Rady Gminy podała projekt uchwały w sprawie zmiany miejscowego planu zagospodarowania przestrzennego Sołectwa Buczkowice w rejonie ul. Akacjiowej pod głosowanie.

W wyniku głosowania Rada Gminy przyjęła uchwałę (głosowało 13 radnych, w tym 13 „za”).

Ad. 3.3. Projekt uchwały w sprawie zmiany miejscowego planu zagospodarowania przestrzennego Sołectwa Godziszka w rejonie ul. Beskidzkiej.

Przewodnicząca Rady Gminy, radna Alicja Jędraszewska poprosiła Wójtę Gminy o przedstawienie projektu uchwały w ww. sprawie.

Wójt Gminy przedstawił i omówił projekt uchwały w ww. sprawie, przedstawiając ogólne założenia postanowień planistycznych – urbanistycznych. Wójt poinformował, iż do projektu została wniesiona jedna uwaga, która została w całości uwzględniona.

Przewodnicząca Rady Gminy, radna Alicja Jędraszewska zwróciła się do Przewodniczącego Komisji Budżetu i Spraw Komunalnych Rady Gminy Buczkowice radnego Kazimierza Jakubca o przedstawienie opinii Komisji.

Przewodniczący Komisji Budżetu i Spraw Komunalnych Rady Gminy Buczkowice radny Kazimierz Jakubiec przedstawił opinię Komisji. Po przeprowadzeniu dyskusji Komisja skierowała projekt uchwały w omawianej sprawie na sesję Rady Gminy.

Przewodnicząca Rady Gminy, radna Alicja Jędraszewska zwróciła się do radnych z pytaniem czy są jakieś uwagi odnośnie omawianego projektu uchwały. W związku z brakiem uwag radnych, Przewodnicząca Rady Gminy podała projekt uchwały w sprawie zmiany miejscowego planu zagospodarowania przestrzennego Sołectwa Godziszka w rejonie ul. Beskidzkiej pod głosowanie.

W wyniku głosowania Rada Gminy przyjęła uchwałę (głosowało 13 radnych, w tym 13 „za”).

Ad. 3.4. Projekt uchwały w sprawie zmiany miejscowego planu zagospodarowania przestrzennego Sołectwa Rybarzowice dla terenu obejmującego działkę nr 538.

Przewodnicząca Rady Gminy, radna Alicja Jędraszewska poprosiła Wójta Gminy o przedstawienie projektu uchwały w ww. sprawie.

Wójt Gminy przedstawił i omówił projekt uchwały w ww. sprawie, przedstawiając ogólne założenia postanowień planistycznych – urbanistycznych. Wójt poinformował, iż do projektu nie wniesiono żadnych uwag.

Przewodnicząca Rady Gminy, radna Alicja Jędraszewska zwróciła się do Przewodniczącego Komisji Budżetu i Spraw Komunalnych Rady Gminy Buczkowice radnego Kazimierza Jakubca o przedstawienie opinii Komisji.

Przewodniczący Komisji Budżetu i Spraw Komunalnych Rady Gminy Buczkowice radny Kazimierz Jakubiec przedstawił opinię Komisji. Po przeprowadzeniu dyskusji Komisja skierowała projekt uchwały w omawianej sprawie na sesję Rady Gminy.

Przewodnicząca Rady Gminy, radna Alicja Jędraszewska zwróciła się do radnych z pytaniem czy są jakieś uwagi odnośnie omawianego projektu uchwały. W związku z brakiem uwag radnych, Przewodnicząca Rady Gminy podała projekt uchwały w sprawie zmiany miejscowego planu zagospodarowania przestrzennego Sołectwa Rybarzowice dla terenu obejmującego działkę nr 538 pod głosowanie.

W wyniku głosowania Rada Gminy przyjęła uchwałę (głosowało 13 radnych, w tym 13 „za”).

Ad. 3.5. Projekt uchwały w sprawie zaciągnięcia pożyczki (na finansowanie inwestycji pn.: „Budowa kanalizacji sanitarnej w Gminie Buczkowice” – zakres dodatkowy).

Przewodnicząca Rady Gminy, radna Alicja Jędraszewska poprosiła Skarbnika Gminy o przedstawienie projektu uchwały w ww. sprawie.

Skarbnik Gminy przedstawiła i omówiła projekt uchwały w ww. sprawie.

Przewodnicząca Rady Gminy, radna Alicja Jędraszewska zwróciła się do Przewodniczącego Komisji Budżetu i Spraw Komunalnych Rady Gminy Buczkowice radnego Kazimierza Jakubca o przedstawienie opinii Komisji.

Przewodniczący Komisji Budżetu i Spraw Komunalnych Rady Gminy Buczkowice radny Kazimierz Jakubiec przedstawił opinię Komisji. Komisja Budżetu i Spraw Komunalnych pozytywnie zaopiniowała ww. projekt uchwały.

Przewodnicząca Rady Gminy, radna Alicja Jędraszewska zwróciła się do radnych z pytaniem czy są jakieś uwagi odnośnie omawianego projektu uchwały. W związku z brakiem

uwag radnych Przewodnicząca Rady Gminy podała projekt uchwały w sprawie zaciągnięcia pożyczki (na finansowanie inwestycji pn.: „Budowa kanalizacji sanitarnej w Gminie Buczkowice” – zakres dodatkowy) pod głosowanie.

W wyniku głosowania Rada Gminy przyjęła uchwałę (głosowało 13 radnych, w tym 13 „za”).

Ad. 3.6. Projekt uchwały w sprawie zmiany budżetu Gminy Buczkowice na rok 2008.

Przewodnicząca Rady Gminy, radna Alicja Jędraszewska poprosiła o przedstawienie projektu uchwały w ww. sprawie.

Wójt Gminy przedstawił i omówił sygnalizowaną na początku autopoprawkę do omawianego projektu uchwały. Dotyczy to przesunięcia środków na zakup działki w obrębie terenu, na którym jest realizowana budowa cmentarza komunalnego w Buczkowicach. Środki na ten cel były zabezpieczone w budżecie roku poprzedniego, jednak do transakcji nie doszło z uwagi na to, iż właściciel nie zdążył zatwierdzić do końca kwestii formalno – prawnych dotyczących prawa własności do działki, o której mowa. W dniu poprzedzającym niniejszą sesję właściciel działki zgłosił do Urzędu, iż uzyskał wypis z księgi wieczystej dotyczącej uwidocznienia prawa własności do działki leżącej w obszarze planowanej budowy cmentarza komunalnego. Koszt zakupu działki to 14.500 zł.

Skarbnik Gminy przedstawiła i omówiła całość projektu uchwały w ww. sprawie.

Przewodnicząca Rady Gminy, radna Alicja Jędraszewska zwróciła się do Przewodniczącego Komisji Budżetu i Spraw Komunalnych Rady Gminy Buczkowice radnego Kazimierza Jakubca o przedstawienie opinii Komisji.

Przewodniczący Komisji Budżetu i Spraw Komunalnych Rady Gminy Buczkowice radny Kazimierz Jakubiec przedstawił opinię Komisji. Komisja Budżetu i Spraw Komunalnych pozytywnie zaopiniowała ww. projekt uchwały.

Przewodnicząca Rady Gminy, radna Alicja Jędraszewska zwróciła się do radnych z pytaniem czy są jakieś uwagi odnośnie omawianego projektu uchwały. W związku z brakiem uwag radnych Przewodnicząca Rady Gminy podała projekt uchwały w sprawie zmiany budżetu Gminy Buczkowice na rok 2008 pod głosowanie.

W wyniku głosowania Rada Gminy przyjęła uchwałę (głosowało 13 radnych, w tym 13 „za”).

Ad. 3.7. Projekt uchwały w sprawie zmiany statutu Gminnego Ośrodka Kultury w Buczkowicach.

Przewodnicząca Rady Gminy, radna Alicja Jędraszewska poprosiła Sekretarza Gminy o przedstawienie projektu uchwały w ww. sprawie.

Sekretarz Gminy przedstawiła i omówiła projekt uchwały w ww. sprawie.

Przewodnicząca Rady Gminy, radna Alicja Jędraszewska zwróciła się do Przewodniczącego Komisji Oświaty, Zdrowia, Kultury oraz Sportu i Spraw Społecznych Rady Gminy Buczkowice radnego Piotra Żądło o przedstawienie opinii Komisji.

Przewodniczący Komisji Oświaty, Zdrowia, Kultury oraz Sportu i Spraw Społecznych Rady Gminy Buczkowice radny Piotr Żądło przedstawił opinię Komisji. Komisja Oświaty, Zdrowia, Kultury oraz Sportu i Spraw Społecznych pozytywnie zaopiniowała ww. projekt uchwały.

Przewodnicząca Rady Gminy, radna Alicja Jędraszewska zwróciła się do radnych z pytaniem czy są jakieś uwagi odnośnie omawianego projektu uchwały. W związku z brakiem uwag radnych Przewodnicząca Rady Gminy podała projekt uchwały w sprawie zmiany statutu Gminnego Ośrodka Kultury w Buczkowicach pod głosowanie.

W wyniku głosowania Rada Gminy przyjęła uchwałę (głosowało 13 radnych, w tym 13 „za”).

Ad. 3.8. Projekt uchwały w sprawie przyznania dotacji Samodzielnemu Publicznemu Zakładowi Opieki Zdrowotnej „Gminny Ośrodek Zdrowia w Buczkowicach”.

Przewodnicząca Rady Gminy, radna Alicja Jędraszewska poprosiła Wójta Gminy o przedstawienie projektu uchwały w ww. sprawie.

Wójt Gminy przedstawił i omówił projekt uchwały w ww. sprawie.

Przewodnicząca Rady Gminy, radna Alicja Jędraszewska zwróciła się do Przewodniczącego Komisji Oświaty, Zdrowia, Kultury oraz Sportu i Spraw Społecznych Rady Gminy Buczkowice radnego Piotra Żądło o przedstawienie opinii Komisji.

Przewodniczący Komisji Oświaty, Zdrowia, Kultury oraz Sportu i Spraw Społecznych Rady Gminy Buczkowice radny Piotr Żądło przedstawił opinię Komisji. Komisja Oświaty, Zdrowia, Kultury oraz Sportu i Spraw Społecznych pozytywnie zaopiniowała ww. projekt uchwały.

Przewodnicząca Rady Gminy, radna Alicja Jędraszewska zwróciła się do radnych z pytaniem czy są jakieś uwagi odnośnie omawianego projektu uchwały. W związku z brakiem uwag radnych Przewodnicząca Rady Gminy podała projekt uchwały w sprawie przyznania dotacji Samodzielnemu Publicznemu Zakładowi Opieki Zdrowotnej „Gminny Ośrodek Zdrowia w Buczkowicach” pod głosowanie.

W wyniku głosowania Rada Gminy przyjęła uchwałę (głosowało 13 radnych, w tym 13 „za”).

Ad. 4. Interpelacje, wnioski i zapytania radnych.

Radny Jerzy Więcek podziękował za interwencję Urzędu Gminy odnośnie potrzeby przycięcia drzew znajdujących się w pobliżu sieci energetycznej. Firma „Enion” wykonała to.

Ponadto zwrócił się o dwie rzeczy:

1. Jest problem z drogą stanowiącą dojazd na boisko sportowe Gminy Buczkowice położone w miejscowości Lipowa – droga ta jest podmywana i trzeba to zabezpieczyć.
2. Zachodzi potrzeba naprawy trzech przepustów znajdujących się na terenie miejscowości Kalna (od strony Godziszki), na ul. Północnej – gdzie znajduje się budynek firmy „Invest” oraz na ul. Łagodnej. Przepusty te są źle zrobione – woda je wypłukata i się „sypią”.

Wójt Gminy podniósł, iż w odniesieniu do obu zgłoszonych interpelacji Inspektor referatu Budownictwa Marcin Jakubiec w porozumieniu z sołtysiem wsi Kalna dokonają przeglądu drogi oraz zgłoszonych przepustów i następnie zostaną podjęte decyzje odnośnie sposobu rozwiązania zgłoszonych problemów.

Radny Grzegorz Rączka przed sesją rozmawiał z mieszkańcami Rybarzowic z terenu tzw. „Na kowoli”, zgłosili oni kilka kwestii, które chciałby poruszyć:

1. Jeżeli chodzi o planowaną w ww. rejonie budowę kanalizacji to czy mieszkające tam osoby już mają wpłacać po 300,00 zł. Obawiają się, iż wysokość wkładu może wzrosnąć.

Wójt Gminy wyjaśnił, iż Gmina wpłaty dotyczące budowy kanalizacji zaczyna przyjmować w momencie gdy ma pewność uruchomienia realizacji zadania (tj. mamy pełną dokumentację, pozwolenia oraz potwierdzone źródła finansowania). Jeżeli chodzi o wysokość wpłaty właściciele poszczególnych budynków odnośnie budowy sieci kanalizacyjnej to one nie ulegną zmianie (300 zł).

2. Druga kwestia dotyczy ciekłu wodnego który wpływa do potoku „Żyłica” koło mostu w ciągu ul. Mostowej – wzdłuż opisywanego ciekłu jest mnóstwo śmieci. Czy wzorem lat poprzednich będą prowadzone prace porządkowe, które są wykonywane przez osoby kierowane do Urzędu z „bezrobocia”?

Wójt Gminy potwierdził, iż w bieżącym roku będą w Urzędzie Gminy zatrudnione – w ramach robót publicznych – osoby skierowane przez Powiatowy Urząd Pracy i będą wykonywała m.in. zgłoszone wyżej roboty.

3. Kolejna kwestia dotyczy dopłaty do usuwania azbestu (eternitu). Mieszkańcy ww. rejonu Rybarzowic są zainteresowani tą kwestią – jednak ich zdaniem trzeba jakiś czas czekać w kolejce. Z uwagi na powyższe – zdaniem wnoszącego – może zasadnym byłoby rozważenie możliwości przeniesienia części kosztów utylizacji na osoby oddające eternit.

Wójt Gminy wyjaśnił, iż przyjęliśmy że mieszkańcy muszą sobie we własnym zakresie ściegnąć eternit, a Urząd bierze na siebie kwestie dotyczące kosztów jego wywozu i utylizacji i obecnie nie chce zmieniać zasad. W miesiącu marcu – w trakcie podziału nadwyżki może uda się znaleźć dodatkowe środki na ten cel.

Sekretarz Gminy – tytułem uzupełnienia – dodała, iż koszty ponoszone przez Urząd za transport i utylizację wynoszą około 1.000 zł w odniesieniu do jednego budynku.

4. Kolejna sprawa dotyczy możliwości dopłacenia przez Gminę do wymiany systemu grzewczego na ekologiczny.

Wójt Gminy wyjaśnił, iż do czasu zakończenia realizacji kanalizacji nie przewiduje się takich dopłat. Wynika to z faktu, iż środki z Gminnego Funduszu Ochrony Środowiska i Gospodarki Wodnej są przeznaczane właśnie do dofinansowania opisanego wyżej zadania.

5. Na którymś ze spotkań z prezesem z firmy „Ekoład” Wójt obiecał że Gmina będzie egzekwowała kwestie podpisywania umów i wywozu śmieci – jak to obecnie wygląda.

Wójt Gminy podniósł, iż działania te są sukcesywnie prowadzone. Obecnie umowy zawarto około 90% właścicieli budynków znajdujących się na terenie Gminy Buczkowice – gorzej jest z ich realizacją.

Zdaniem Wójta jest tutaj potrzeba włączenia się również radnych w tą kwestię (aby przekonywali mieszkańców do prowadzenia właściwej gospodarki odpadami).

Gmina rozważa możliwość wdrożenia wyników referendum „śmiecioviego”, czyli przejęcia przez Gminę za opłatą obowiązków właścicieli nieruchomości z ww. zakresu. Wówczas Gmina ogłosiłaby przetarg na tego typu usługi.

6. Ostatnia z poruszonych kwestii dotyczy sprawy, która była poruszona na ostatnim Zebraniu Wójtem w Rybarzowicach – a mianowicie właściwego oznaczenia ul. Jastrzębiej. Droga ul. Jastrzębia zaczyna się od ul. Beskidzkiej i biegnie w stronę miejscowości Godziszka – przechodząc przez potok „Żyłica”. Jak twierdzą mieszkańcy, na planie gminy w miejscu złączenia ww. potoku przez ul. Jastrzębia jest zaznaczony most, którego nie ma w rzeczywistości. To powoduje bardzo duże problemy ze znalezieniem domów znajdujących się w części ul. Jastrzębiej położonej po drugiej stronie „Żyłicy”. W ubiegłym roku zostało wezwane pogotowie do domu mieszczącego się przy ul. Jastrzębiej – po drugiej stronie ww. potoku, karetka nie mogła znaleźć adresu (niestety osoba, której była potrzebna pomoc zmarła). Mieszkańcy opisanej części ul. Jastrzębiej nie chcą mostu, gdyż zdają

sobie sprawę z kosztów, ale proszą o to aby w sposób prosty i tani rozwiązać ten problem. Zmiana nazwy ulicy wiązałaby się z koniecznością wymiany dokumentów, ich zdaniem z-bem najprostszym byłoby umieszczenie na moście „Na Kowoli” i przy skrzyżowaniu ul. Jastrzębiej z ul. Beskidzką tablicy informującej, że do domów o numerach takich i takich należy dojechać we wskazany sposób.

Radny Grzegorz Rączka zwrócił się z prośbą o to aby Urząd o sposobie zatratwienia poruszonej sprawy powiadomił pisemnie panią: Halinę Borgosz zam. Rybarzowice ul. Jastrzębia 857.

Radny Władysław Wrona:

1. Powrócił do swojej wcześniejszej interpelacji odnośnie zamontowania ławek na boisku w Buczkowicach, Godziszce i w innych miejscach na terenie Gminy, gdzie są one potrzebne.
2. Interpeluje o to aby Urząd Gminy zwrócił się do firmy, która budowała kolektor w Godziszce, aby uporządkowała „plac gminny”, który wykorzystywała jako skład. Ponadto na „placu gminnym” w Godziszce jest uszkodzony płot (nie wie czy to w ramach ww. działań), prosi o jego naprawienie.
3. W Godziszce, na odcinku między przystankiem a „skoskami” jest kawałek bardzo brzydko wyglądającego chodnika – prawdopodobnie kostka była złej jakości i się rozpada – prosi o jej wymianę.
4. Przy wyjeździe z mostu w Godziszce jest duża dziura w drodze – prosi o jej zatatanie.

Radna Barbara Magiera – Sadlik:

1. W kwestii właściwego oznakowania ulic zwróciła uwagę, iż problemem jest też znalezienie ulic, które można określić jako boczne ulice ulic wychodzących od drogi głównej.

Wójt Gminy wyjaśnił, iż temu służy plan poszczególnych miejscowości.

2. Wnioskowała o wycofanie studzienek odbierających deszczówkę, które znajdują się przy Domu Ludowym w Rybarzowicach. W trakcie opadów deszczu zalewa pomieszczenia w przyziemiu ww. obiektu.

Wójt Gminy wyjaśnił, iż te studzienki są bezodpływowe, ale zleci gospodarzowi Domu Ludowego ich przeglądnięcie.

3. Wnioskowała o zwrócenie uwagi na schody z tyłu domu Ludowego w Rybarzowicach – w trakcie opadów są bardzo śliskie.

Wójt Gminy poleci gospodarzowi ww. obiektu rozeznaczyć poruszoną kwestię.

4. Zapytała o termin planowanego montażu systemu wentylacji w dużej sali Domu Ludowego w Rybarzowicach.

Wójt Gminy poinformował, iż w budżecie Gminy Buczkowice na rok bieżący są zabezpieczone na to zadanie środki – obecnie Urząd szuka wykonawcy.

Radny Zdzisław Świerczek zgłosił kilka kwestii dotyczących:

1. Pokrzywionych barierek koło „Grubego dębu” w Rybarzowicach.

Wójt Gminy zleci pracownikom Urzędu rozeznanie tego.

2. Chodniki w Rybarzowicach na odcinku od Strażnicy OSP do „Grubego dębu” rozjeżdżają się.

Wójt Gminy wyjaśnił, iż na razie nie ma środków na poprawienie ww. chodnika

3. Jak wygląda sprawa dotycząca budowy hali sportowej w Rybarzowicach.

Wójt Gminy poinformował, iż Urząd planuje rozpoczęcie tego zadania w bieżącym roku – w miesiącu kwietniu ruszają konkursy odnośnie możliwości pozyskania środków.

Radny Jerzy Foliński interpelował o ustawienie jeszcze jednego kosza na śmieci (ostatni został ustawiony koło mostku w ciągu ul. Fabrycznej). Chodzi o odcinek drogi ul. Miodońskiego od ww. mostku do mostu „Na kowoli”.

Radny Henryk Knapik podniósł, iż w br. najprawdopodobniej ruszy przebudowa skrzyżowania w Buczkowicach „Na kolanie” i remont nawierzchni drogi ul. Wyzwolenie – chodzi mu o kwestie wodociągu, który znajduje się w części górnej – nad „kolanem”. Czy nie byłoby zasadne przez remontem ww. skrzyżowania przeprowadzić głównej nitki za „Kolano”?

Wójt Gminy podniósł, iż pracownicy Urzędu przeanalizują plany czy w opisany rejon nie zamierza się doprowadzić wody od ul. Miodońskiego. Poza tym obecnie nie przekopuje się ruchliwych ciągów tylko rury się pod nimi przepycha.

Radny Roman Wrona zwrócił się o zgłoszenie przez Urząd Gminy do firmy „Enion”, iż na terenie górnych Buczkowic są obwiesznię przewody sieci elektrycznej i dochodzi do spięć. Ponadto na ul. Woźnej i Wiślańskiej część lamp świeci z przerwami.

Radny Piotr Żądło zwrócił się z pytaniem dotyczącym planowanego montażu lamp zgłaszanych w roku ubiegłym.

Wójt Gminy wyjaśnił, iż zmniejszamy koszty dotyczące umowy z firmą „Enion” i będziemy chcieli uzupełniać oświetlenie, jednak obecnie musimy wykonać projekt – co wiąże się kosztami. Pierwsza propozycja jaka została zgłoszona do Urzędy na wykonanie projektu dotyczącego nowych punktów świetlnych opiewała na kwotę – 40.000 zł. Będziemy szukać korzystniejszej oferty.

Radny Grzegorz Rączka odniósł się do sytuacji dotyczącej liczby dzieci w naszych szkołach. Jego zdaniem ta sprawa jest ważna (budzi to również niepokój nauczycieli) i prosi aby temu tematowi zostało poświęcone posiedzenie właściwej Komisji Rady Gminy. Chodzi o przygotowanie danych dotyczących liczby dzieci w poszczególnych szkołach, jakie są prognozy oraz jakie są koszty w przeliczeniu na jedno dziecko w poszczególnych placówkach.

Przewodniczący Komisji Oświaty, Zdrowia, Kultury oraz Sportu i Spraw Społecznych Rady Gminy Buczkowice radny Piotr Żądło przypomniał, iż taki temat był poruszany w poprzedniej kadencji i jak pamięta niż demograficzne – jeżeli chodzi o dzieci szkolne mamy za sobą. Temat zostanie podjęty na jednym z kolejnych posiedzeń Komisji.

Ad. 5

Przewodnicząca Rady Gminy, radna Alicja Jędraszewska zapoznała radnych z treścią pisma, jakie zostało skierowane na jej ręce przez Pana Józefa Stęca w sprawie planowanej likwidacji Fabryki Mebli Giętych. Ww. prosi o zainteresowanie się przez władze samorządowe Gminy Buczkowice tą sprawą.

Przewodnicząca Rady Gminy, radna Alicja Jędraszewska zgłosiła propozycje aby tą sprawę włączyć w porządek marcowej Komisji Budżetu i Spraw Komunalnych.

Przewodniczący Komisji Budżetu i Spraw Komunalnych radny Kazimierz Jakubiec nie widzi żadnych przeszkód.

Wójt Gminy zaproponował, iż zaprosi na to posiedzenie Prezesa ww. firmy.

Ad. 6. Przyjęcie protokołu z XVIII sesji Rady Gminy Buczkowice.

W wyniku głosowania Rada Gminy przyjęła protokół (głosowało 13 radnych, w tym 13 „za”).

Ad. 8. Zamknięcie XIX sesji Rady Gminy Buczkowice.


Przewodnicząca Rady Gminy, Radna Alicja Jędraszewska zamknęła XIX sesję Rady Gminy Buczkowice.


Sesja rozpoczęła się o godz. 13.10, zakończyła o godz. 16.30.

Na tym protokół zakończono.

Protokolował:

Przewodniczyła:

INSPEKTOR

J. Jank

Przewodnicząca Rady

Alicja Jędraszewska

**Uchwała Nr XIX/90/08
Rady Gminy Buczkowice
z dnia 27 lutego 2008r.**

w sprawie przyznania dotacji Samodzielnemu Publicznemu Zakładowi Opieki Zdrowotnej „Gminny Ośrodek Zdrowia w Buczkowicach”.

Na podstawie art.18 ust.2 pkt 15 ustawy z dnia 8 marca 1990r. o samorządzie gminnym (tekst jednolity z 2001r. Dz.U. Nr 142, poz.1591 ze zmianami) w związku z art.55 ust.1 pkt 1 i ust.2 ustawy z dnia 30 sierpnia 1991r. o zakładach opieki zdrowotnej (tekst jednolity Dz.U. z 2007r. Nr 14, poz. 89 ze zmianami)

**Rada Gminy Buczkowice
uchwała, co następuje:**

§ 1

1. Przyznać dotację Samodzielnemu Publicznemu Zakładowi Opieki Zdrowotnej „Gminny Ośrodek Zdrowia w Buczkowicach”:
 - 1) w kwocie 5.000,00 zł /słownie: pięć tysięcy złotych/ na realizację programów zdrowotnych dla mieszkańców Gminy Buczkowice.
 - 2) w kwocie 10.000,00 zł /słownie: dziesięć tysięcy złotych/ na wykonanie zadania „Modernizacja grzejników i montaż wg wymaganych standardów – gładkie grzejniki umożliwiające ich mycie i dezynfekcję” w budynku będącym siedzibą Samodzielnego Publicznego Zakładu Opieki Zdrowotnej „Gminny Ośrodek Zdrowia w Buczkowicach”.
2. Szczegóły dotyczące przekazania, realizacji oraz rozliczenia środków dotacji, o których mowa w ust.1 zostaną określone w zawartych umowach.

§ 2

Wykonanie uchwały powierza się Wójtowi Gminy Buczkowice.

§ 3

Uchwała wchodzi w życie z dniem podjęcia.

Przewodnicząca Rady

A. Jedroszewska
Alicja Jedroszewska

Uchwała Nr XIX/91/08
Rady Gminy Buczkowice
z dnia 27 lutego 2008r.

w sprawie zmiany miejscowego planu zagospodarowania przestrzennego Sołectwa Buczkowice w rejonie ul. Akcyjowej.

Na podstawie art. 18 ust. 2 pkt 5 i art. 40 ust. 1 ustawy z dnia 8 marca 1990r. o samorządzie gminnym (t.j. Dz.U. z 2001r. Nr 142, poz. 1591 z późniejszymi zmianami) oraz art. 20 ust. 1 ustawy z dnia 27 marca 2003r. o planowaniu i zagospodarowaniu przestrzennym (Dz.U. Nr 80, poz. 717 z późniejszymi zmianami)

Rada Gminy Buczkowice

stwierdzając zgodność z ustaleniami „Studium uwarunkowań i kierunków zagospodarowania przestrzennego gminy Buczkowice uchwalonym uchwałą Nr XV/106/2000 Rady Gminy Buczkowice z dnia 31 marca 2000r.

uchwała
zmianę miejscowego planu zagospodarowania przestrzennego Sołectwa Buczkowice
w rejonie ul. Akcyjowej.

Rozdział I
PRZEPISY OGÓLNE

§ 1

1. Zmianie podlega miejscowy plan zagospodarowania przestrzennego Gminy Buczkowice dla obszaru w granicach administracyjnych sołectwa Buczkowice uchwalony uchwałą Nr XXIX/205/05 Rady Gminy Buczkowice z dnia 2 lutego 2005r, opublikowany w Dzienniku Urzędowym Województwa Śląskiego Nr 35 poz. 989 z dnia 31 marca 2005r.

2. Granice obszaru objętego planem wynikają z postanowień uchwały Nr VIII/41/07 Rady Gminy Buczkowice z dnia 25 kwietnia 2007r. w sprawie przystąpienia do sporządzenia zmiany miejscowego planu zagospodarowania przestrzennego Sołectwa Buczkowice w rejonie ul. Akcyjowej w Buczkowicach.

§ 2

1. Integralne części uchwały stanowią:

1) ustalenia niniejszej uchwały stanowiące część tekstową, zawarte w rozdziałach:

I. - Przepisy ogólne,

II. - Przepisy obowiązujące dla całego obszaru objętego planem,

III. - Przepisy dotyczące poszczególnych terenów wydzielonych liniami rozgraniczającymi,

IV. - Przepisy końcowe,

2) załączniki wymienione w ust.2.

2. Załącznikami do niniejszej uchwały są:

- 1) Załącznik nr 1 - Rysunek planu wykonany na kopii mapy zasadniczej w skali 1:1000 wraz z wyrysem ze „Studium uwarunkowań i kierunków zagospodarowania przestrzennego gminy Buczkowice”,
- 2) Załącznik nr 2 - Rozstrzygnięcie Rady Gminy Buczkowice w sprawie rozpatrzenia uwag wniesionych do projektu planu,
- 3) Załącznik nr 3 - Rozstrzygnięcie Rady Gminy Buczkowice w sprawie realizacji zapisanych w planie inwestycji z zakresu infrastruktury technicznej, które należą do zadań własnych gminy oraz o zasadach ich finansowania.

§ 3

1. Ustaleniami obowiązującymi na rysunku planu są następujące oznaczenia graficzne:
 - 1) granice obszaru objętego planem,
 - 2) linie rozgraniczające tereny o różnym przeznaczeniu lub różnych zasadach zagospodarowania,
 - 3) symbole identyfikujące tereny, złożone z oznaczenia literowego:
 - R - tereny upraw polowych i ogrodniczych,
 - ZE - tereny zadrzewień śródpolnych, cieków, zieleni nadzecznej oraz dodatkowo poprzedzającym go oznaczeniem **Bz**.
2. Pozostałe oznaczenia na rysunku planu nie stanowią jego ustaleń i mają charakter informacyjny.
3. Treść podkładu mapowego nie jest przedmiotem rysunku planu.
4. Ustalenia planu nie naruszają i nie wykluczają stosowania przepisów odrębnych.

§ 4

1. Ilekroć w dalszych przepisach uchwały jest mowa o:
 - 1) przepisach odrębnych - rozumie się przez to obowiązujące przepisy ustaw wraz z aktami wykonawczymi oraz ograniczenia w zagospodarowaniu terenów wynikające z ostatecznych decyzji administracyjnych,
 - 2) rysunku planu - rozumie się przez to rysunek wymieniony w § 2 ust. 1 pkt 2 niniejszej uchwały,
 - 3) terenie - rozumie się przez to obszar o określonym przeznaczeniu podstawowym, wyznaczony na rysunku planu liniami rozgraniczającymi,
 - 4) przeznaczeniu podstawowym - rozumie się przez to rodzaj przeznaczenia terenu, który dominuje w terenie wydzielonym liniami rozgraniczającymi,
 - 5) wymianie substancji - rozumie się przez to odbudowę obiektu w obrębie działki inwesteria z zachowaniem przeznaczenia, przy dopuszczeniu zmiany gabarytów i stosowania innych materiałów budowlanych,
 - 6) uciążliwości dla środowiska - rozumie się przez to zjawiska fizyczne lub stany utrudniające życie albo dokuczliwe dla otaczającego środowiska (zwłaszcza hałas, wibracje, odory, zanieczyszczenie powietrza, wód i zanieczyszczenie odpadami), które stwarzają możliwość pogorszenia standardów jakości środowiska w rozumieniu przepisów odrębnych,
 - 7) tytule prawnym - rozumie się przez to prawo własności, użytkowania wieczystego, zarządu, użytkowania oraz inne prawa wynikające z umów cywilnoprawnych,
 - 8) powierzchni biologicznie czynnej - rozumie się przez to grunt rodzimy pokryty roślinnością oraz wodę powierzchniową na działce budowlanej,
 - 9) nieprzekraczalnej linii zabudowy - rozumie się przez to najmniejszą odległość, w jakiej możliwa jest lokalizacja budynku od krawędzi jezdni drogi publicznej,
 - 10) powierzchni zabudowy - rozumie się przez to sumę powierzchni kondygnacji parteru budynków znajdujących się na działce liczona po zewnętrznych obrysie murów.
2. Pojęcia, których znaczenie definiują odrębne, powszechnie obowiązujące akty prawne i te, które nie zostały zdefiniowane w niniejszym planie, interpretować należy zgodnie z ich znaczeniem określonym w tych aktach, według stanu prawnego obowiązującego w dniu uchwalenia planu.
3. Jeżeli w ustaleniach planu wskazano konieczność uwzględnienia określonych aktów prawnych - w przypadku nowelizacji tych aktów bądź wprowadzenia aktów zastępujących dotychczasowe, należy stosować ich przepisy zgodnie z obowiązującym aktualnie stanem prawnym.

PRZEPISY OBOWIĄZUJĄCE DLA CAŁEGO OBSZARU OBJĘTEGO PLANEM

Ustalenia dotyczące zasad ochrony i kształtowania ładu przestrzennego oraz parametrów i wskaźników kształtowania zabudowy.

§ 5

W celu zachowania ładu przestrzennego, a w szczególności utrzymania charakteru zabudowy wiejskich zespołów osadniczych ustala się zasady kształtowania zabudowy obowiązujące na całym obszarze opracowania:

1. Obiekty budowlane mogą być realizowane wyłącznie na terenach przeznaczonych na ten cel w niniejszym planie, z zachowaniem określonego w rozdziale III przeznaczenia i warunków zabudowy.
2. W obrębie terenów otwartych (użytki rolne, tereny zieleni) dopuszcza się jedynie:
 - 1) utrzymanie istniejącej zabudowy z możliwością przebudowy i rozbudowy, wymianę substancji oraz realizację obiektów uzupełniających w granicach zabudowanej działki,
 - 2) lokalizację obiektów dla infrastruktury technicznej o znaczeniu lokalnym.
3. Grunty rolne w obrębie terenów przeznaczonych dla zabudowy i innych nierolniczych form użytkowania określonych w rozdziale III, do czasu rozpoczęcia inwestycji, powinny być wykorzystane dla produkcji rolnej.
4. W obrębie terenów niezabudowanych zaleca się sytuowanie budynków równolegle do dróg publicznych, z uwzględnieniem warunków właściwego (korzystnego) naświetlenia pomieszczeń oraz nasłonecznienia działek.
5. Sposób sytuowania projektowanych budynków winien uwzględniać:
 - 1) zapewnienie dostępu światła dla istniejących i projektowanych budynków przeznaczonych na pobyt ludzi na sąsiednich działkach,
 - 2) wymogi wynikające z przepisów odrębnych dotyczące sytuowania budynków w stosunku do granic działki i sąsiedniej zabudowy.
6. Podstawową formą zabudowy winny być - bez względu na przeznaczenie - budynki wolnostojące, dwukondygnacyjne, w tym z użytkowym poddaszem z możliwością podpiwniczenia. Dopuszcza się łączenie budynków mieszkalnych z gospodarczymi.
7. Gabaryty, forma architektoniczna budynków i pozostałych elementów zagospodarowania (mała architektura, ogrodzenia, zieleni) powinny być kształtowane w sposób nawiązujący harmonijnie do cech lokalnego krajobrazu i sąsiadującej zabudowy z uwzględnieniem położenia i ekspozycji. Dla zapewnienia ciągłości kulturowej zaleca się stosowanie form nawiązujących do tradycji budownictwa regionu.
8. Wymagana forma dachu:
 - 1) dla budynków mieszkalnych - dwuspadowy symetryczny lub wielospadowy o jednakowym nachyleniu głównych połaci 30° - 45°, z wysuniętymi okapami, z możliwością doświetlenia poprzez realizację lukarn, świetlików lub okien dachowych, zadaszeń nad wejściami, naczółków itp.,
 - 2) dla budynków gospodarczych i garaży - forma dachu dostosowana do dachu budynku mieszkalnego, dachy dwuspadowe symetryczne lub wielospadowe o jednakowym nachyleniu połaci 15° - 30°, z wysuniętymi okapami.Wymaganym pokryciem dachu dla budynków mieszkalnych jest dachówka lub elementy o fakturze dachówek, w tonacjach brązu lub czerwieni. Dopuszcza się stosowanie gontu, strzechy lub darni.
9. Wysokość liczona od poziomu terenu do kalenicy w osi ściany szczytowej, przy zachowaniu wymagań dotyczących ochrony interesów osób trzecich w zakresie dostępu światła dziennego do pomieszczeń przeznaczonych na pobyt ludzi, powinna wynosić:
 - 1) nowej zabudowy:
 - a) dla budynków mieszkalnych - do 10 metrów,

b) dla budynków gospodarczych - do 8 metrów,
c) dla garaży - do 6 metrów,

2) przy nadbudowie lub przebudowie obiektów istniejących należy zachować wysokości określone w pkt 1 z dopuszczeniem ich zwiększenia o maksymalnie 15%.

10. Zaleca się stosowanie naturalnych materiałów elewacyjnych (drewno, kamień, cegła ceramiczna, tynk szlachetny).

11. W zabudowie mieszkaniowej wprowadza się zakaz stosowania blachy jako materiału wykończeniowego ścian.

12. Wprowadza się zakaz stosowania od strony terenów publicznych ogrodzeń betonowych, w tym również prefabrykowanych.

§ 6

W celu racjonalnego zagospodarowania i wykorzystania terenów ustala się parametry i wskaźniki kształtowania projektowanej zabudowy:

1. Powierzchnia zabudowy nie powinna przekraczać:

1) na terenie R - 10% powierzchni terenu.

2. Powierzchnia biologicznie czynna winna wynosić:

1) na terenie R - co najmniej 80% powierzchni terenu.

§ 7

W obszarze objętym planem:

1. Obowiązujące Studium nie wskazuje obszarów przestrzeni publicznej wymagających określenia szczególnych warunków jej kształtowania.

2. Ze względu na rodzaj planu i stan istniejącego zagospodarowania nie zachodzi potrzeba określenia:

1) innego niż dotychczasowy, sposobu tymczasowego zagospodarowania, urządzania i użytkowania,

2) przeprowadzenia scaleń i podziałów nieruchomości,

3) zasad ochrony dziedzictwa kulturowego, zabytków i dóbr kultury współczesnej gdyż nie występują obiekty wpisane do rejestru i ewidencji zabytków,

4) nie obowiązuje zachowanie odpowiednich wartości progowych poziomu hałasu.

Warunki zagospodarowania obszaru wynikające z potrzeb ochrony środowiska, przyrody i krajobrazu.

§ 8

W celu zachowania wymogów ochrony środowiska wprowadza się na całym obszarze objętym planem następujące warunki, nakazy i zakazy:

1) zakaz realizacji przedsięwzięć mogących znacząco oddziaływać na środowisko, dla których sporządzenie raportu oddziaływania na środowisko jest wymagane bezpośrednio z mocy prawa,

2) lokalizację przedsięwzięć mogących znacząco oddziaływać na środowisko, dla których obowiązek sporządzenia raportu może być wymagany przez właściwy organ, dopuszcza się na zasadach określonych w decyzji o środowiskowych uwarunkowaniach,

3) zakaz odprowadzania ścieków w sposób pogarszający stan gleb oraz wód powierzchniowych i podziemnych,

4) nakaz odbioru i gromadzenia odpadów w systemie zorganizowanym, przy stosowaniu na całym obszarze jednolitych zasad - zgodnie z obowiązującym w gminie „Planem gospodarki odpadami” - w tym obowiązek wstępnej segregacji,

5) obowiązek stosowania urządzeń grzewczych i paliw nie powodujących przekroczenia dopuszczalnych poziomów zanieczyszczeń powietrza.

Zasady i sposoby zagospodarowania terenów podlegających ochronie oraz zasady ochrony zdrowia i bezpieczeństwa ludzi, wynikające z przepisów odrębnych.

§ 9

W celu zachowania wymogów w zakresie ochrony przeciwpożarowej w obszarze należy:

1. Dla wszystkich budynków zapewnić możliwość dojazdu o każdej porze roku poprzez drogi publiczne i wewnętrzne o parametrach spełniających wymagania określone przepisami odrębnymi, jakim powinny odpowiadać drogi pożarowe.
2. Zapewnić źródła przeciwpożarowego zaopatrzenia wodnego do zewnętrznego gaszenia pożaru, na zasadach określonych w przepisach odrębnych.

Zasady obsługi obszaru w zakresie komunikacji oraz przebudowy i rozbudowy dróg.

§ 10

1. Obszar (teren) obsługiwany będzie przez drogi publiczne (gminne) klasy D i drogi wewnętrzne.
2. Parametry techniczne dróg publicznych winny być dostosowane do wymogów określonych w obowiązujących przepisach odrębnych.

Zasady obsługi obszaru w zakresie infrastruktury technicznej.

§ 11

1. Zaopatrzenie w wodę:
 - 1) utrzymuje się w obszarze rozbudowany system zaopatrzenia w wodę (sieci, urządzenia) zapewniający dostawę wody do wszystkich użytkowników,
 - 2) zaspokojenie potrzeb na cele komunalne i ochronę przeciwpożarową, nastąpi poprzez rozbudowę sieci i urządzeń,
 - 3) zachowuje się lokalne ujęcia wody ze źródeł i studni kopanych również jako zabezpieczenie w przypadku awarii lub klęsk żywiołowych.
2. Odprowadzanie i oczyszczanie ścieków:
 - 1) ustala się sukcesywną budowę gminnej sieci kanalizacyjnej obejmującą podstawową strefę osadniczą z odprowadzeniem ścieków z przeważającej części obszaru do systemu kanalizacji do oczyszczalni (przepompowni) ścieków w Rybarzowicach,
 - 2) dla terenów budowlanych położonych poza zasięgiem projektowanej sieci komunalnej oraz dla istniejącej zabudowy rozproszonej ustala się obowiązek budowy oczyszczalni indywidualnych przy obiektowych lub szczytnych zbiorników z odwozem ścieków do oczyszczalni (przepompowni) gminnej w Rybarzowicach,
 - 3) do czasu zakończenia realizacji systemów dopuszcza się wykorzystanie indywidualnych oczyszczalni lub zbiorników bezodpływowych zgodnie z obowiązującymi przepisami odrębnymi.
3. Zaopatrzenie w energię elektryczną:
 - 1) utrzymuje się zasilanie obszaru ze stacji elektroenergetycznych (GPZ) 110/15 kV w Szczyrku poprzez sieć rozdzielczą napowietrzno - kablową 15 kV i istniejące stacje transformatorowe 15/0,4 kV - według warunków ustalonych przez dysponenta urządzeń,
 - 2) zaspokojenie przewidywanego wzrostu zapotrzebowania w okresie perspektywicznym, wynikającego ze sporządzonego bilansu energetycznego nastąpi poprzez modernizację i przebudowę (np. wymianę transformatorów) istniejących sieci i urządzeń średniego napięcia, oraz budowę nowych odcinków linii napowietrznych i kablowych,
 - 3) utrzymuje się biegnącą przez obszar sołectwa magistralną linię wysokiego napięcia 110 kV relacji Szczyrk - Żywiec.
4. Zaopatrzenie w gaz ziemny:

- 1) utrzymuje się rozległą sieć gazową średnicąśnienioną zrealizowaną w postaci rurociągów rozdzielczych głównych od Ø 150 do Ø 65 oraz rurociągów rozdzielczych i przyłączy od Ø 40 do Ø 20,
 - 2) zaspokojenie potrzeb w okresie perspektywicznym nastąpi poprzez niezbędną rozbudowę istniejących sieci i urządzeń oraz powiązanie poszczególnych sieci - według warunków ustalonych przez dysponenta urządzeń.
5. Gospodarka odpadami:
- 1) ustala się obowiązek prowadzenia gospodarki odpadami w terenie zgodnie z „Planem gospodarki odpadami” przyjętym odrębną uchwałą Rady Gminy Buczkowice.
6. Zaopatrzenie w ciepło:
- 1) dopuszcza się stosowanie w terenie indywidualnych wysokosprawnych systemów z wykorzystaniem atestowanych urządzeń grzewczych zapewniających zachowanie dopuszczalnych norm zanieczyszczeń powietrza,
 - 2) ustala się priorytet dla wykorzystywania ekologicznie czystych nośników energii cieplnej.
7. Obsługa obszaru w zakresie telekomunikacji:
- 1) utrzymuje się istniejący system łączności przewodowej oraz ustala kontynuację budowy sieci magistralnych i abonenckich.

Rozdział III PRZEPISY DOTYCZĄCE POSZCZEGÓLNYCH TERENÓW WYDZIELONYCH LINIAMI ROZGRANICZAJĄCYMI

§ 12

1. Tereny wydzielone liniami rozgraniczającymi i oznaczone symbolami „Bz R” przeznaczają się, zgodnie z istniejącym użytkowaniem, pod **uprawy polowe i ogrodnicze**.
2. W terenach ustala się:
 - 1) utrzymywanie upraw polowych, ogrodniczych i sadownictwa,
 - 2) utrzymywanie istniejących budynków mieszkalnych, gospodarczych i inwentarskich, z możliwością wykonania robót budowlanych,
 - 3) możliwość realizacji drugiego budynku mieszkalnego wyłącznie w granicach zabudowanych działek,
 - 4) możliwość wymiany substancji mieszkaniowej i gospodarczej,
 - 5) możliwość realizacji budynków gospodarczych i garaży wyłącznie w granicach zabudowanych działek,
 - 6) możliwość zmiany sposobu użytkowania istniejącej zabudowy na cele agroturystyczne,
 - 7) utrzymywanie oraz budowę lokalnych sieci infrastruktury technicznej oraz dróg dojazdowych,
 - 8) utrzymywanie oraz możliwość wytyczenia szlaków turystycznych pieszych i rowerowych,
 - 9) możliwość zalesień na terenach nie zmeliorowanych, zgodnie z przepisami odrębnymi,
 - 10) możliwość przebudowy lokalnego cieku.
3. W terenach wyklucza się:
 - 1) niszczzenie zadrzewień i zakrzewień śródpolnych,
 - 2) niszczzenie urządzeń melioracyjnych,
 - 3) lokalizację nowych obiektów budowlanych, oprócz wymienionych w pkt 2.

§ 13

1. Teren wydzielony liniami rozgraniczającymi i oznaczony symbolem „Bz ZE” przeznaczają się, zgodnie z istniejącym użytkowaniem, pod **zadrzewienia śródpolne, ciek, zieleni nadrzeczną**.
2. W terenie ustala się:
 - 1) zachowanie swobodnego dostępu do wody.

- 2) utrzymanie i ochronę istniejących cieków i urządzeń wodnych wraz z zielenią przybrzeżną, niską i wysoką, stanowiącą ich otulinę biologiczną,
 - 3) możliwość zagospodarowania części terenów jako trwałe użytki zielone,
 - 4) obowiązek realizacji inwestycji związanych z regulacją cieków i zabezpieczeniem przeciwpowodziowym na odcinkach sąsiadujących z terenami zabudowanymi,
 - 5) możliwość zalesień i realizacji zieleni leśnej urządzonej na terenach nie zmeliorowanych, zgodnie z przepisami odrębnymi,
 - 6) możliwość lokalizacji niezbędnych sieci infrastruktury technicznej, urządzeń komunikacji kołowej, szlaków pieszych i rowerowych.
3. W terenie wyklucza się:
- 1) odprowadzanie nieoczyszczonych ścieków komunalnych i bytowych,
 - 2) niszczenie urządzeń melioracyjnych i innych urządzeń regulujących stosunki wodne.

Rozdział IV PRZEPISY KOŃCOWE

§ 14

Zgodnie z art. 15 ust. 2 punkt 12, art. 36 ust. 4 ustawy o planowaniu i zagospodarowaniu przestrzennym ustala się stawkę procentową, służącą naliczeniu jednorazowej opłaty z tytułu wzrostu wartości nieruchomości objętych planem w wysokości:

- 1) w terenie oznaczonym symbolem R - 15 % od wzrostu wartości.

§ 15

Wykonanie uchwały powierza się Wójtowi Gminy Buczkowice.

§ 16

Uchwała podlega publikacji na stronie internetowej Gminy Buczkowice.

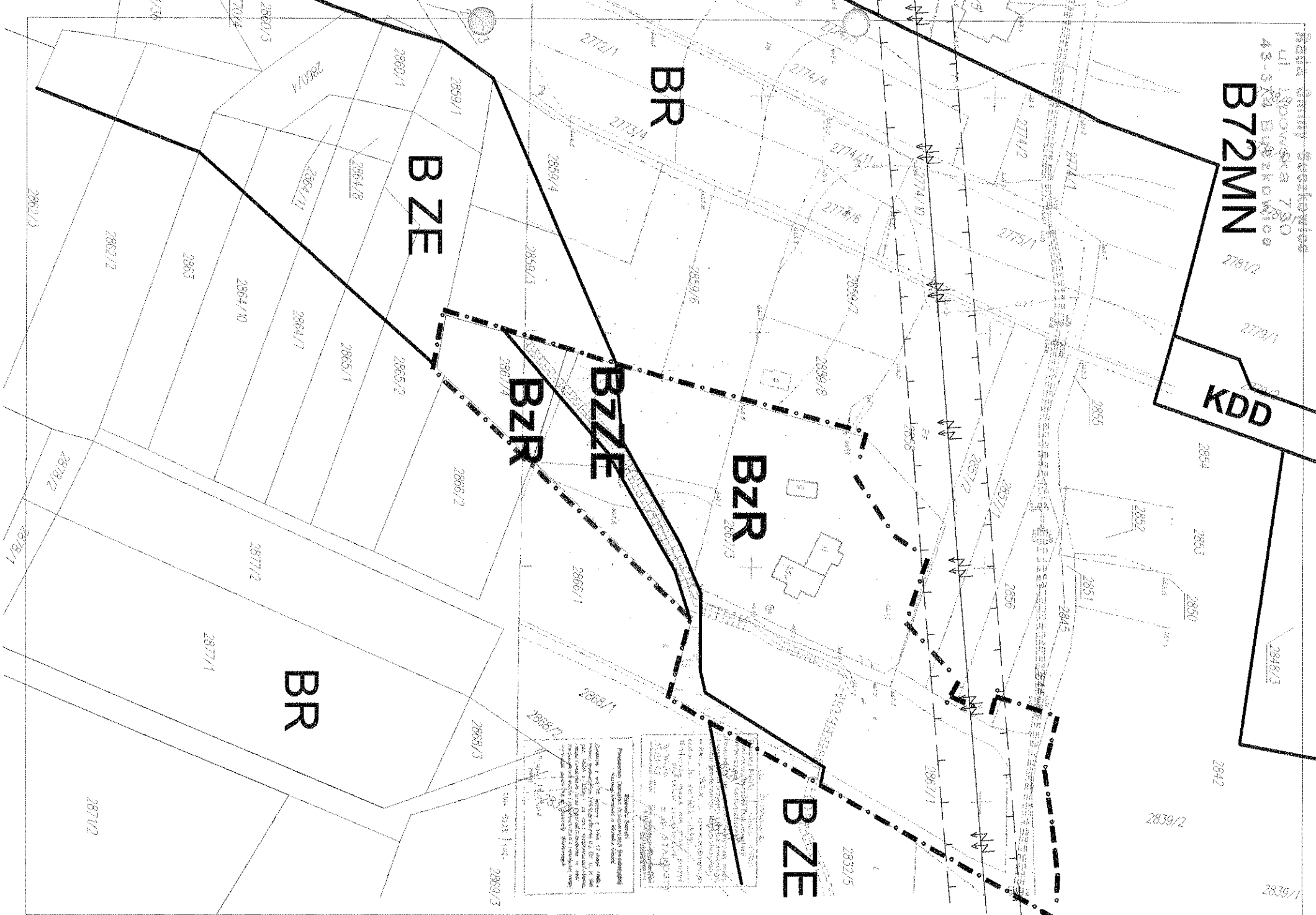
§ 17

Uchwała podlega ogłoszeniu w Dzienniku Urzędowym Województwa Śląskiego.

§ 18

Uchwała wchodzi w życie po upływie 30 dni od dnia jej ogłoszenia w Dzienniku Urzędowym Województwa Śląskiego.

Przewodnicząca Rady
A. Jedraszczyńska
Alida Jedraszczyńska



**ZMIANA MIEJSCOWEGO PLANU
ZAGOSPODAROWANIA PRZESTRZENNEGO
SOŁECTWA BUCZKOWICE w rejonie ul. Akacjowej
GMINA BUCZKOWICE**

SKALA 1 : 1000

LEGENDA

- GRANICE OBSZARU OBJĘTEGO PLANEM
- LINIE ROZGRANICZAJĄCE TERENY O RÓŻNYCH FUNKCJACH
LUB ZASADACH ZAGOSPODAROWANIA
- TERENY UPRAW POŁOWYCH I OGRODNICZYCH
- R**
- TERENY ZADRZEWIEN ŚRÓDPOLNYCH, CIEKÓW
I TERENÓW NADRZECZNYCH
- ZE**

OZNACZENIA NIE BĘDĄCE USTALENIAMI PLANU

- NAPOMIETRZNE LINIE WYSOKICH I ŚREDNICH NAPIĘĆ
WRAZ ZE STREFAMI TECHNICZNYMI

Ustalenia obowiązującego planu miejscowego
dla terenów przylegających do obszaru objętego
zmianą planu

- MN** TERENY ZABUDOWY
MIESZKANIOWEJ JEDNORODZINNEJ
- R** TERENY UPRAW POŁOWYCH
I OGRODNICZYCH
- ZE** TERENY ZADRZEWIEN ŚRÓDPOLNYCH, CIEKÓW
I TERENÓW NADRZECZNYCH
- KDD** DROGI DOJAZDOWE



WYRYS ZE STUDIUM
UMIARUNKOWAŃ I KIERUNKÓW
ZAGOSPODAROWANIA PRZESTRZENNEGO
GMINY BUCZKOWICE

— OBSZAR OBJĘTY ZMIANĄ PLANU

ZALĄCZNIK NUMER 1
DO UCHWAŁY NR XIX/91/08
RADY GMINY BUCZKOWICE
Z DNIA 27 LUTEGO 2008 ROKU

*Przewodnicząca Rady
Miejscowej
Alina Jędraszewska*