

Załącznik nr 2
do uchwały Nr XIX/91/08
Rady Gminy Buczkowice
z dnia 27 lutego 2008r.

**Rozstrzygnięcie Rady Gminy Buczkowice
w sprawie rozpatrzenia uwag wniesionych do projektu zmiany miejscowego planu
zagospodarowania przestrzennego gminy Buczkowice.**

Zgodnie z art. 20 ust. 1 ustawy z dnia 27 marca 2003r. o planowaniu i zagospodarowaniu przestrzennym (Dz. U. Nr 80, poz. 717 z późniejszymi zmianami), po zapoznaniu się z oświadczeniem Wójta Gminy Buczkowice, informującym że do projektu zmiany miejscowego planu zagospodarowania przestrzennego Sołectwa Buczkowice w rejonie ul. Akacji-wej, w okresie jego wyłożenia do publicznego wglądu i 14 dni po zakończeniu wyłożenia, złożona została jedna uwaga Rada Gminy Buczkowice postanawia:

1. Przyjąć stanowisko Wójta Gminy w sprawie uwzględnienia uwagi w części dotyczącej możliwości przebudowy ciekłu w granicach działki oraz możliwości realizacji agroturystyki.
2. Nie uwzględnić uwagi w części dotyczącej przeznaczenia pod zabudowę mieszkaniową o niskiej intensywności i usługi działki nr 2867/3 w Buczkowicach, oraz oznaczenia całej działki symbolem „R” ze względu na istniejące zagospodarowanie obszaru oraz niezgodność ze Studium uwarunkowań i kierunków zagospodarowania przestrzennego gminy.

Przewodnicząca Rady
A. Jędraszewska
Alicja Jędraszewska

Rada Gminy Buczkowice
ul. Lipowska 730
43-374 Buczkowice

Załącznik nr 3
do uchwały Nr XIX/91/08
Rady Gminy Buczkowice
z dnia 27 lutego 2008r.

**Rozstrzygnięcie Rady Gminy Buczkowice w sprawie realizacji
zapisanych w planie inwestycji z zakresu infrastruktury technicznej,
które należą do zadań własnych gminy oraz o zasadach ich finansowania.**

Rada Gminy Buczkowice po zapoznaniu się z projektem miejscowego planu zagospodarowania przestrzennego Sołectwa Buczkowice w rejonie ul. Akacjowej stwierdza, że w planie nie zapisano inwestycji z zakresu infrastruktury technicznej należących do zadań własnych gminy, a więc nie zachodzi potrzeba rozstrzygnięcia, o którym mowa w art. 20 ust. 1 ustawy z dnia 27 marca 2003r. o planowaniu i zagospodarowaniu (Dz.U. Nr 80, poz. 717 z późn. zm.).

Przewodnicząca Rady
A. Jedraszczyńska
Alicja Jedraszczyńska

**Uchwała Nr XIX/92/08
Rady Gminy Buczkowice
z dnia 27 lutego 2008r.**

w sprawie zmiany miejscowego planu zagospodarowania przestrzennego Sołectwa Godziszka w rejonie ul. Beskidzkiej.

Na podstawie art.18 ust.2 pkt 5 i art.40 ust.1 ustawy z dnia 8 marca 1990r. o samorządzie gminnym (t.j. Dz. U. z 2001r. Nr 142, poz.1591 z późniejszymi zmianami) oraz art.20 ust.1 ustawy z dnia 27 marca 2003r. o planowaniu i zagospodarowaniu przestrzennym (Dz. U. Nr 80, poz. 717 z późniejszymi zmianami)

Rada Gminy Buczkowice

stwierdzając zgodność z ustaleniami „Studium uwarunkowań i kierunków zagospodarowania przestrzennego gminy Buczkowice uchwalonym uchwałą nr XV/106/2000

Rady Gminy Buczkowice z dnia 31 marca 2000r.

uchwała

zmianę miejscowego planu zagospodarowania przestrzennego Sołectwa Godziszka w rejonie ul. Beskidzkiej.

Rozdział I

PRZEPISY OGÓLNE

§ 1

1. Zmianie podlega miejscowy plan zagospodarowania przestrzennego Gminy Buczkowice dla obszaru w granicach administracyjnych sołectwa Godziszka uchwalony uchwałą Nr XXIV/173/04 Rady Gminy Buczkowice z dnia 22 września 2004 roku, opublikowana w Dzienniku Urzędowym Województwa Śląskiego Nr 107 poz. 3024 z dnia 9 listopada 2004r.

2. Granice obszaru objętego planem wynikają z postanowień uchwały Nr VIII/42/07 Rady Gminy Buczkowice z dnia 25 kwietnia 2007r. w sprawie przystąpienia do sporządzenia zmiany miejscowego planu zagospodarowania przestrzennego Sołectwa Godziszka w rejonie ul. Beskidzkiej w Godziszce.

§ 2

1. Integralne części uchwały stanowią:

1) ustalenia niniejszej uchwały stanowiące część tekstową, zawarte w rozdziałach:

I. - Przepisy ogólne,

II. - Przepisy obowiązujące dla całego obszaru objętego planem,

III. - Przepisy dotyczące poszczególnych terenów wydzielonych liniami rozgraniczającymi,

IV. - Przepisy końcowe,

2) załączniki wymienione w ust.2.

2. Załącznikami do niniejszej uchwały są:

- 1) Załącznik nr 1 - Rysunek planu wykonany na kopii mapy zasadniczej w skali 1:1000 wraz z wyrysem ze „Studium uwarunkowań i kierunków zagospodarowania przestrzennego gminy Buczkowice”,
- 2) Załącznik nr 2 - Rozstrzygnięcie Rady Gminy Buczkowice w sprawie rozpatrzenia uwag wniesionych do projektu planu,
- 3) Załącznik nr 3 - Rozstrzygnięcie Rady Gminy Buczkowice o sposobie realizacji zapisanych w planie inwestycji z zakresu infrastruktury technicznej, które należą do zadań własnych gminy oraz o zasadach ich finansowania.

§ 3

1. Ustaleniami obowiązującymi na rysunku planu są następujące oznaczenia graficzne:

- 1) granice obszaru objętego planem,
- 2) linie rozgraniczające tereny o różnym przeznaczeniu lub różnych zasadach zagospodarowania,
- 3) nieprzekraczalne linie zabudowy,
- 4) symbole identyfikujące tereny, złożone z oznaczenia literowego:
 - MN - tereny zabudowy mieszkaniowej jednorodzinnej,
 - ZE - tereny zadrzewień śródpolnych, cieków, zieleni nadzecznej,
 - KDPz - dodatkowo z poprzedzającym go oznaczeniem **Gz**,
 - Kc - droga (ulica) powiatowa klasy Z,
 - Kc - wydzielone ciągi piesze
2. Pozostałe oznaczenia na rysunku planu nie stanowią jego ustaleń i mają charakter informacyjny.
3. Treść podkładu mapowego nie jest przedmiotem rysunku planu.
4. Ustalenia planu nie naruszają i nie wykluczają stosowania przepisów odrębnych.

§ 4

1. Ilekroć w dalszych przepisach uchwały jest mowa o:
 - 1) przepisach odrębnych - rozumie się przez to obowiązujące przepisy ustaw wraz z aktami wykonawczymi oraz ograniczenia w zagospodarowaniu terenów wynikające z ostatecznych decyzji administracyjnych,
 - 2) rysunku planu - rozumie się przez to rysunek wymieniony w § 2 ust. 1 pkt 2 niniejszej uchwały,
 - 3) terenie - rozumie się przez to obszar o określonym przeznaczeniu podstawowym, wyznaczony na rysunku planu liniami rozgraniczającymi,
 - 4) przeznaczeniu podstawowym - rozumie się przez to rodzaj przeznaczenia terenu, który dominuje w terenie wydzielonym liniami rozgraniczającymi,
 - 5) przeznaczeniu dopuszczalnym - rozumie się przez to rodzaj przeznaczenia inny niż podstawowy, który uzupełnia i wzbogaca użytkowanie podstawowe,
 - 6) usługach i działalności gospodarczej - rozumie się przez to inwestycje realizowane w zakresie usług handlu, gastronomii, rzemiosła produkcyjnego i usługowego, obsługi turystyki oraz inną działalność o zbliżonym charakterze,
 - 7) usługach nieuciążliwych lub nieuciążliwej działalności gospodarczej - rozumie się przez to działalność i usługi nie powodujące szkodziwości i uciążliwości dla użytkowników sąsiednich terenów i nie zaliczone według przepisów odrębnych do przedsięwzięć „mogących znacząco oddziaływać na środowisko”,
 - 8) uciążliwości dla środowiska - rozumie się przez to zjawiska fizyczne lub stany utrudniające życie albo dokuczliwe dla otaczającego środowiska (zwłaszcza hałas, wibracje, odory, zanieczyszczenie powietrza, wód i zanieczyszczenie odpadami), które stwarzają możliwość pogorszenia standardów jakości środowiska w rozumieniu przepisów odrębnych,
 - 9) tytule prawnym - rozumie się przez to prawo własności, użytkowania wieczystego, zarządu, użytkowania oraz inne prawa wynikające z umów cywilnoprawnych,
 - 10) powierzchni biologicznie czynnej - rozumie się przez to grunt rodzimy pokryty roślinnością oraz wodę powierzchniową na działce budowlanej,
 - 11) nieprzekraczalnej linii zabudowy - rozumie się przez to najmniejszą odległość, w jakiej możliwa jest lokalizacja budynku od krawędzi jezdni drogi publicznej,
 - 12) powierzchni zabudowy - rozumie się przez to sumę powierzchni kondygnacji parteru budynków znajdujących się na działce liczona po zewnętrznych obrysie murów.
2. Pojęcia, których znaczenie definiują odrębne, powszechnie obowiązujące akty prawne i te, które nie zostały zdefiniowane w niniejszym planie, interpretować należy zgodnie z ich znaczeniem określonym w tych aktach, według stanu prawnego obowiązującego w dniu uchwalenia planu.

3. Jeżeli w ustaleniach planu wskazano konieczność uwzględnienia określonych aktów prawnych - w przypadku nowelizacji tych aktów bądź wprowadzenia aktów zastępujących dotychczasowe, należy stosować ich przepisy zgodnie z obowiązującym aktualnie stanem prawnym.

Rozdział II

PRZEPISY OBOWIAZUJĄCE DLA CAŁEGO OBSZARU OBJĘTEGO PLANEM

Ustalenia dotyczące zasad ochrony i kształtowania ładu przestrzennego oraz parametrów i wskaźników kształtowania zabudowy.

§ 5

W celu zachowania ładu przestrzennego, a w szczególności utrzymania charakteru zabudowy wiejskich zespołów osadniczych ustala się zasady kształtowania zabudowy obowiązujące na całym obszarze opracowania:

1. Obiekty budowlane mogą być realizowane wyłącznie na terenach przeznaczonych na ten cel w niniejszym planie, z zachowaniem określonego w rozdziale III przeznaczenia i warunków zabudowy.
2. Grunty rolne w obrębie terenów przeznaczonych dla zabudowy i innych nierolniczych form użytkowania określonych w rozdziale III, do czasu rozpoczęcia inwestycji, powinny być wykorzystane dla produkcji rolnej.
3. W obrębie terenów niezabudowanych zaleca się sytuowanie budynków równolegle do dróg publicznych, z uwzględnieniem warunków właściwego (korzystnego) naświetlenia pomieszczeń oraz nasłonecznienia działek.
4. Sposób sytuowania projektowanych budynków winien uwzględniać:
 - 1) zapewnienie dostępu światła dla istniejących i projektowanych budynków przeznaczonych na pobyt ludzi na sąsiednich działkach,
 - 2) wymogi wynikające z przepisów odrębnych dotyczące sytuowania budynków w stosunku do granic działki i sąsiedniej zabudowy.
5. Podstawową formą zabudowy winny być - bez względu na przeznaczenie - budynki wolnostojące, dwukondygnacyjne, w tym z użytkowym poddaszem z możliwością podpiwniczenia. Dopuszcza się łączenie budynków mieszkalnych z gospodarczymi.
6. Gabaryty, forma architektoniczna budynków i pozostałych elementów zagospodarowania (mała architektura, ogrodzenia, zieleń) powinny być kształtowane w sposób nawiązujący harmonijnie do cech lokalnego krajobrazu i sąsiadującej zabudowy z uwzględnieniem położenia i ekspozycji. Dla zapewnienia ciągłości kulturowej zaleca się stosowanie form nawiązujących do tradycji budownictwa regionu.

7. Wymagana forma dachu:

- 1) dla budynków mieszkalnych, mieszkalno - usługowych i usługowych - dwuspadowy symetryczny lub wielospadowy o jednakowym nachyleniu głównych połaci 30° - 45°, z wysuniętymi okapami, z możliwością doświetlenia poprzez realizację lukarn, świetlików lub okien dachowych, zadaszeń nad wejściami, naczółków itp.,
 - 2) dla budynków gospodarczych i garaży - forma dachu dostosowana do dachu budynku mieszkalnego, dachy dwuspadowe symetryczne lub wielospadowe o jednakowym nachyleniu połaci 15° - 30°, z wysuniętymi okapami.
- Wymaganiem pokryciem dachu dla zabudowy mieszkaniowej jest dachówka lub elementy o fakturze dachówek, w tonacjach brązu lub czerwieni. Dopuszcza się stosowanie gontu, strzechy lub darni.

8. Wysokość liczona od poziomu terenu do kalenicy w osi ściany szczytowej, przy zachowaniu wymagań dotyczących ochrony interesów osób trzecich w zakresie dostępu światła dziennego do pomieszczeń przeznaczonych na pobyt ludzi, powinna wynosić:

- 1) nowej zabudowy:
 - a) dla budynków mieszkalnych - do 10 metrów,
 - b) dla budynków mieszkalno - usługowych i usługowych - do 12 metrów,

- c) dla budynków gospodarczych - do 8 metrów,
- d) dla garaży - do 6 metrów,
- 2) przy nadbudowie lub przebudowie obiektów istniejących należy zachować wysokości określone w pkt 1 z dopuszczeniem ich zwiększenia o maksymalnie 15%.

9. Zaleca się stosowanie naturalnych materiałów elewacyjnych (drewno, kamień, cegła ceramiczna, tynk szlachetny).

10. W zabudowie mieszkaniowej wprowadza się zakaz stosowania blachy jako materiału wykończeniowego ścian.

11. Wprowadza się zakaz stosowania od strony terenów publicznych ogrodzeń betonowych, w tym również prefabrykowanych.

§ 6

W celu racjonalnego zagospodarowania i wykorzystania terenów ustala się parametry i wskaźniki kształtowania projektowanej zabudowy:

1. Powierzchnia zabudowy wraz z terenem trwale utwardzonym nie powinna przekraczać:
 - 1) na terenie MN - 40% powierzchni terenu.
2. Powierzchnia biologicznie czynna winna wynosić:
 - 1) na terenie MN - co najmniej 50% powierzchni terenu.

§ 7

W obszarze objętym planem:

1. Obowiązujące Studium nie wskazuje obszarów przestrzeni publicznej wymagających określenia szczególnych warunków jej kształtowania.
2. Ze względu na rodzaj planu i stan istniejącego zagospodarowania nie zachodzi potrzeba określenia:
 - 1) innego niż dotychczasowy, sposobu tymczasowego zagospodarowania, urządzania i użytkowania,
 - 2) przeprowadzenia scaleń i podziałów nieruchomości,
 - 3) zasad ochrony dziedzictwa kulturowego, zabytków i dóbr kultury współczesnej, gdyż nie występują obiekty wpisane do rejestru i ewidencji zabytków.

Warunki zagospodarowania obszaru wynikające z potrzeb ochrony środowiska, przyrody i krajobrazu.

§ 8

W celu zachowania wymogów ochrony środowiska wprowadza się na całym obszarze objętym planem następujące warunki, nakazy i zakazy:

- 1) zakaz realizacji przedsięwzięć mogących znacząco oddziaływać na środowisko, dla których których sporządzenie raportu oddziaływania na środowisko jest wymagane bezpośrednio z mocy prawa,
- 2) lokalizację przedsięwzięć mogących znacząco oddziaływać na środowisko, dla których obowiązek sporządzenia raportu może być wymagany przez właściwy organ, dopuszcza się na zasadach określonych w decyzji o środowiskowych uwarunkowaniach,
- 3) prowadzenie wyłącznie takiej działalności gospodarczej i usługowej, której uciążliwość dla środowiska powodowana przez hałas oraz zanieczyszczenia powietrza, wody i gleby nie przekroczy granic terenu, do którego prowadzący ją posiada tytuł prawny,
- 4) zakaz odprowadzania ścieków w sposób pogarszający stan gleb oraz wód powierzchniowych i podziemnych,
- 5) nakaz odbioru i gromadzenia odpadów w systemie zorganizowanym, przy stosowaniu na całym obszarze jednolitych zasad - zgodnie z obowiązującym w gminie „Planem gospodarki odpadami” - w tym obowiązek wstępnej segregacji,
- 6) obowiązek stosowania urządzeń grzewczych i paliw nie powodujących przekroczenia dopuszczalnych poziomów zanieczyszczeń powietrza.

Zasady i sposoby zagospodarowania terenów podlegających ochronie oraz zasady ochrony zdrowia i bezpieczeństwa ludzi, wynikające z przepisów odrębnych.

§ 9

W celu zachowania wymogów w zakresie ochrony przeciwpożarowej w obszarze należy:

1. Dla wszystkich budynków zapewnić możliwość dojazdu o każdej porze roku poprzez drogi publiczne i wewnętrzne o parametrach spełniających wymagania określone przepisami odrębnymi, jakim powinny odpowiadać drogi pożarowe.
2. Zapewnić źródła przeciwpożarowego zaopatrzenia wodnego do zewnętrznego gaszenia pożaru, na zasadach określonych w przepisach odrębnych.
3. W celu zapewnienia właściwych warunków ochrony przed hałasem, wyróżnia się tereny, zaliczone do poszczególnych rodzajów określonych w przepisach odrębnych jako:
 - 1) „tereny zabudowy mieszkaniowej jednorodzinnej”, oznaczone w planie symbolem „MN”.

Zasady obsługi obszaru w zakresie komunikacji oraz przebudowy i rozbudowy dróg.

§ 10

1. Obszar (teren) obsługiwany będzie przez drogę publiczną (powiatową) klasy Z, która zachowuje wielofunkcyjny charakter, realizując równocześnie powiązania zewnętrzne i wewnętrzne.
2. Parametry techniczne drogi publicznej winny być dostosowane do wymogów określonych w obowiązujących przepisach odrębnych.

Zasady obsługi obszaru w zakresie infrastruktury technicznej.

§ 11

1. Zaopatrzenie w wodę:
 - 1) utrzymuje się w obszarze rozbudowany system zaopatrzenia w wodę (sieci, urządzenia) zapewniający dostawę wody do wszystkich użytkowników,
 - 2) zaspokojenie potrzeb na cele komunalne i ochronę przeciwpożarową nastąpi poprzez rozbudowę sieci i urządzeń,
 - 3) zachowuje się lokalne ujęcia wody ze źródeł i studni kopanych również jako zabezpieczenie w przypadku awarii lub klęsk żywiołowych.
2. Odprowadzanie i oczyszczanie ścieków:
 - 1) ustala się sukcesywną budowę gminnej sieci kanalizacyjnej obejmującą podstawową strefę osadniczą z odprowadzeniem ścieków z przeważającej części obszaru do systemu kanalizacji do oczyszczalni (przepompowni) ścieków w Rybarzowicach,
 - 2) dla terenów budowlanych położonych poza zasięgiem projektowanej sieci komunalnej oraz dla istniejącej zabudowy rozproszonej ustala się obowiązek budowy oczyszczalni indywidualnych przy obiektowych lub szczylnych zbiorników z odwozem ścieków do oczyszczalni (przepompowni) gminnej w Rybarzowicach,
 - 3) do czasu zakończenia realizacji systemów dopuszcza się wykorzystanie indywidualnych oczyszczalni lub zbiorników bezodpływowych zgodnie z obowiązującymi przepisami odrębnymi.
3. Zaopatrzenie w energię elektryczną:
 - 1) utrzymuje się zasilanie obszaru ze stacji elektroenergetycznych (GPZ) 110/15 kV w Szczyrku poprzez sieć rozdzielczą napowietrzno - kablową 15 kV i istniejące stacje transformatorowe 15/0,4 kV - według warunków ustalonych przez dysponenta urządzeń,
 - 2) zaspokojenie przewidywanego wzrostu zapotrzebowania w okresie perspektywnym, wynikającego ze sporządzonego bilansu energetycznego nastąpi poprzez modernizację i przebudowę (np. wymianę transformatorów) istniejących sieci i urządzeń średniego napięcia, oraz budowę nowych odcinków linii napowietrznych i kablowych.

4. Zaopatrzenie w gaz ziemny:
 - 1) utrzymuje się rozległą sieć gazową średnicą zrealizowaną w postaci rurociągów rozdzielczych głównych od \varnothing 150 do \varnothing 65 oraz rurociągów rozdzielczych i przyłączy od \varnothing 40 do \varnothing 20,
 - 2) zaspokojenie potrzeb w okresie perspektywnym nastąpi poprzez niezbędną rozbudowę istniejących sieci i urządzeń oraz powiązanie poszczególnych sieci - według warunków ustalonych przez dysponenta urządzeń.
5. Gospodarka odpadami:
 - 1) ustala się obowiązki prowadzenia gospodarki odpadami w terenie zgodnie z „Planem gospodarki odpadami” przyjętym odrębną uchwałą Rady Gminy Buczkowice.
6. Zaopatrzenie w ciepło:
 - 1) dopuszcza się stosowanie w terenie indywidualnych wysokosprawnych systemów z wykorzystaniem atestowanych urządzeń grzewczych zapewniających zachowanie dopuszczalnych norm zanieczyszczeń powietrza,
 - 2) ustala się priorytet dla wykorzystywania ekologicznie czystych nośników energii cieplnej.
7. Obsługa obszaru w zakresie telekomunikacji:
 - 1) utrzymuje się istniejący system łączności przewodowej oraz ustala kontynuację budowy sieci magistralnych i abonenckich.

Rozdział III PRZEPISY DOTYCZĄCE POSZCZEGÓLNYCH TERENÓW WYDZIELONYCH LINIAMI ROZGRANICZAJĄCYMI

§ 12

1. Tereny wydzielone liniami rozgraniczającymi i oznaczone symbolami „Gz MN 1 - 2” przeznacza się pod **zabudowę mieszkaniową jednorodzinną**.
2. Dopuszcza się przeznaczenie uzupełniające terenów dla realizacji:
 - 1) nieuciążliwych form działalności gospodarczej o charakterze usługowym na wydzielonych działkach lub jako budynków uzupełniających na działkach z zabudową mieszkaniową,
 - 2) lokali dla działalności jw. w budynkach mieszkalnych,
 - 3) garaży wolnostojących, przyległych lub wbudowanych,
 - 4) dojazdów niewydzielonych, zatok postojowych i parkingów przy obiektowych,
 - 5) urządzeń infrastruktury technicznej.
3. Dla wydzielonych terenów ustala się:
 - 1) utrzymanie dotychczasowego użytkowania z możliwością przebudowy, rozbudowy lub zmiany sposobu użytkowania - zgodnego z funkcją podstawowa lub uzupełniająca,
 - 2) możliwość realizacji budynków mieszkalnych i mieszkalno - usługowych,
 - 3) możliwość lokalizacji obiektów usług i działalności gospodarczej nieuciążliwych, w formie wolnostojącej lub przybudowanej do budynków mieszkalnych,
 - 4) utrzymanie i budowę lokalnych sieci i urządzeń infrastruktury technicznej oraz dróg dojazdowych wewnętrznych, ciągów pieszych, parkingów przy obiektach usługowych,
 - 5) utrzymanie oraz realizację urządzeń terenów zielonych,
 - 6) odległość dla lokalizacji obiektów minimum 8 metrów od krawędzi jezdni drogi powiatowej.
4. Obiekty i urządzenia wymienione w ust. 2 należy ponadto realizować przy uwzględnieniu:
 - 1) parametrów i wskaźników kształtowania zabudowy, określonych w § 5 i 6,
 - 2) wymogów wynikających z odrębnych przepisów technicznych.

§ 13

1. Tereny wydzielone liniami rozgraniczającymi i oznaczone symbolami „Gz ZE” przeznaczają się, zgodnie z istniejącym użytkowaniem, pod **zadrzewienia śródpolne, ciekły, zielony nadzeczny**.

2. W terenach ustala się:

- 1) zachowanie swobodnego dostępu do wody,
- 2) utrzymanie i ochronę istniejących cieków i urządzeń wodnych wraz z zielenią przybrzeżną, niską i wysoką, stanowiącą ich otulinę biologiczną,
- 3) możliwość zagospodarowania części terenów jako trwałe użytki zielone,
- 4) obowiązek realizacji inwestycji związanych z regulacją cieków i zabezpieczeniem przeciwpowodziowym na odcinkach sąsiadujących z terenami zabudowanymi,
- 5) możliwość zalesień i realizacji zieleni leśnej urządzonej na terenach nie zmeliorowanych, zgodnie z przepisami odrębnymi,
- 6) możliwość lokalizacji niezbędnych sieci infrastruktury technicznej, urządzeń komunikacji kołowej, szlaków pieszych i rowerowych.

3. W terenach wyklucza się:

- 1) lokalizację wszelkich obiektów kubaturowych,
- 2) odprowadzanie nieoczyszczonych ścieków komunalnych i bytowych,
- 3) niszczenie urządzeń melioracyjnych i innych urządzeń regulujących stosunki wodne.

§ 14

1. Dla obsługi komunikacyjnej obszaru ustala się tereny dróg publicznych i wydzielonych ciągów pieszych oznaczone na rysunku planu symbolami:

KDPz - istniejąca droga powiatowa klasy Z o docelowej szerokości 20 metrów w liniach rozgraniczających i przekroju jednojezdniowym,

Kc – wydzielone ciągi piesze o szerokości w liniach rozgraniczających 2 metry.

2. Dla dróg powiatowych ustala się:

- 1) utrzymanie, modernizację i rozbudowę urządzeń drogowych, w tym korektę łuków poziomych oraz realizację chodników, zatok autobusowych, parkingów, placów do zawracania itp., dla uzyskania parametrów technicznych określonych w przepisach szczególnych,
 - 2) przebudowę skrzyżowań dróg powiatowych,
 - 3) utrzymanie oraz możliwość lokalizacji sieci infrastruktury technicznej oraz pasów zieleni izolacyjnej, za zgodą zarządcy drogi.
3. Dopuszcza się zmniejszenie szerokości normatywnych pasów drogowych dla istniejących dróg publicznych na odcinkach przebiegających przez tereny istniejącej zwartej zabudowy za zgodą zarządcy drogi.
4. Dopuszcza się remonty i przebudowę istniejących w pasach drogowych budynków i urządzeń za zgodą zarządcy drogi.
5. Dopuszcza się wykorzystanie wydzielonych ciągów pieszych oznaczonych symbolem Kc jako dojazdów do pojedynczych obiektów.

Rozdział IV

PRZEPISY KOŃCOWE

§ 15

Zgodnie z art. 15 ust. 2 punkt 12, art. 36 ust. 4 ustawy o planowaniu i zagospodarowaniu przestrzennym ustala się stawkę procentową, służącą naliczeniu jednorazowej opłaty z tytułu wzrostu wartości nieruchomości objętych planem w wysokości:

- 1) w terenie oznaczonym symbolem **MN** - 15 % od wzrostu wartości.

§ 16

Wykonanie uchwały powierza się Wójtowi Gminy Buczkowice.

§ 17

Uchwała podlega publikacji na stronie internetowej Gminy Buczkowice.

§ 18

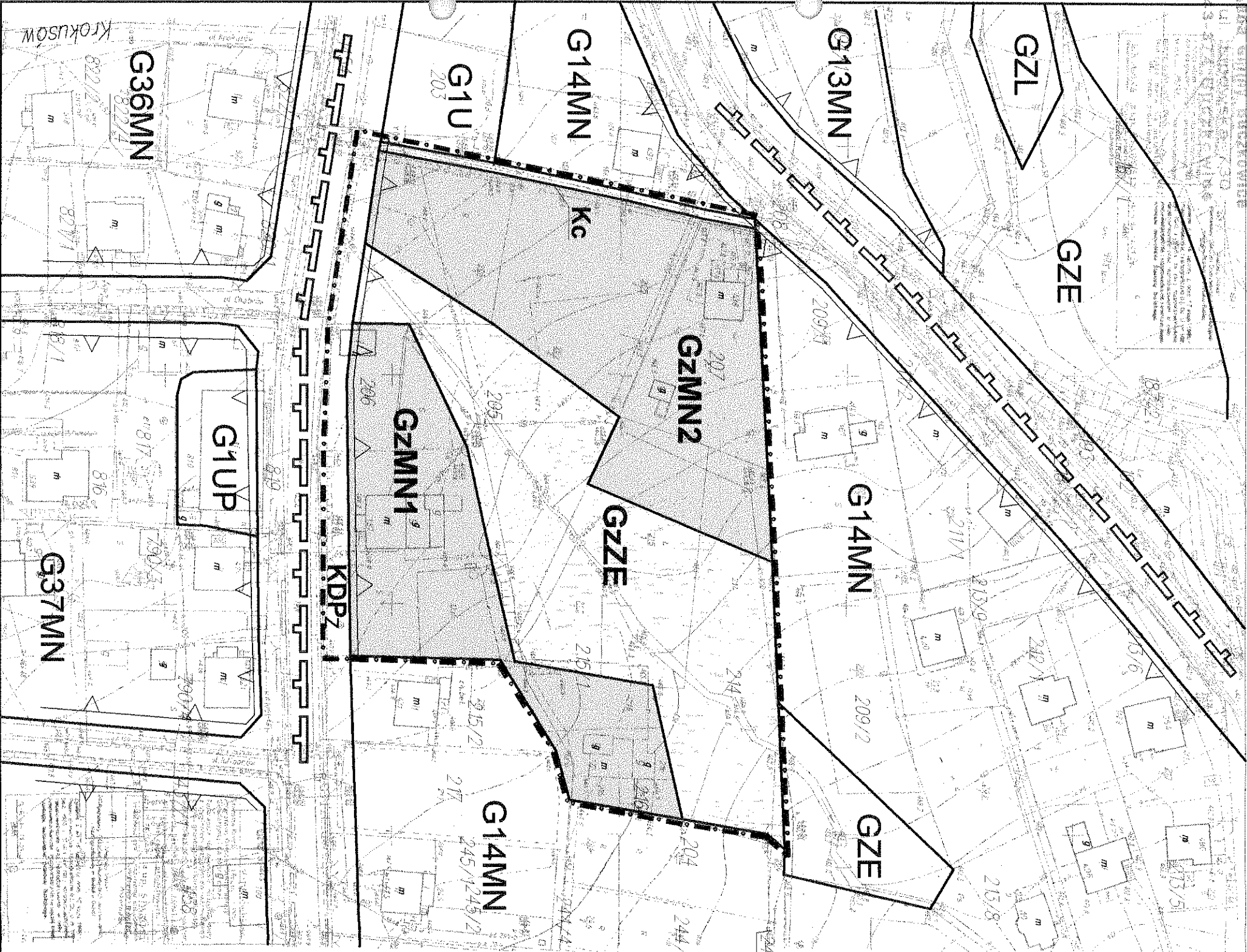
Uchwała podlega ogłoszeniu w Dzienniku Urzędowym Województwa Śląskiego.

§ 19

Uchwała wchodzi w życie po upływie 30 dni od dnia jej ogłoszenia w Dzienniku Urzędowym Województwa Śląskiego.

Przewodnicząca Rady

A. Jedraszczyńska
Alicja Jedraszczyńska



**ZMIANA MIEJSCOWEGO PLANU
ZAGOSPODAROWANIA PRZESTRZENNEGO
SOŁECTWA GODZISZKA w rejonie ul. Beskidzkiej
GMINA BUCZKOWICE**

SKALA 1 : 1000

LEGENDA

- GRANICE OBSZARU OBJĘTEGO PLANEM
- LINE ROZGRANICZAJĄCE TERENO RÓŻNYCH FUNKCJACH
LUB RÓŻNYCH ZASADACH ZAGOSPODAROWANIA
- NIEPRZEKRACZALNA LINIA ZABUDOWY

**TERENY PRZEZNACZONE DO ZAGOSPODAROWANIA
ZGODNIE Z ODPWIEDNIMI USTALENIAMI**

- MN** TERENY ZABUDOWY MIESZKANIOWEJ JEDNORODZINNEJ
- ZE** TERENY CIEKÓW I ZADRZEWIEN NADRZECZNYCH I ŚRÓDPOLNYCH
- KDP_z** DROGI (ULICE) POWIATOWE KLASY Z
- Kc** WYDZIELONE CIĄGI PIESZE



**WYRYS ZE STUDIUM
UMIARUNKOWAŃ I KIERUNKÓW
ZAGOSPODAROWANIA PRZESTRZENNEGO
GMINY BUCZKOWICE**

OBSZAR OBJĘTY ZMIANĄ PLANU

Ustalenia obowiązującego planu miejscowego
dla terenów przylegających do obszaru objętego
zmianą planu

- MN** TERENY ZABUDOWY MIESZKANIOWEJ JEDNORODZINNEJ
- U** TERENY USŁUG
- UP** TERENY USŁUG PUBLICZNYCH
- ZE** TERENY CIEKÓW I ZADRZEWIEN NADRZECZNYCH I ŚRÓDPOLNYCH
- ZL** TERENY LASÓW
- PL** GRANICE OTULINY PARKU KRAJOBRAZOWEGO BESKIDU ŚLĄSKIEGO

Załącznik nr 1
do uchwały nr XIX/82/08
Rady Gminy Buczkwice
z dnia 27 lutego 2008 roku

*Przewodnicząca Rady
A. Jędraszewska*

Załącznik nr 2
do uchwały Nr XIX/92/08
Rady Gminy Buczkowice
z dnia 27 lutego 2008r.

**Rozstrzygnięcie Rady Gminy Buczkowice
w sprawie rozpatrzenia uwag wniesionych do projektu zmiany miejscowego planu
zagospodarowania przestrzennego gminy Buczkowice.**


Rada Gminy Buczkowice, po zapoznaniu się z oświadczeniem Wójta Gminy Buczkowice, informującym że do projektu zmiany miejscowego planu zagospodarowania przestrzennego Sołectwa Godziszka w rejonie ul. Beskidzkiej, w okresie jego wyłożenia do publicznego wglądu i 14 dni po zakończeniu wyłożenia, złożona została jedna uwaga, która została uwzględniona w projekcie planu stwierdza brak potrzeby rozstrzygnięcia, o którym mowa w art. 20 ust. 1 ustawy z dnia 27 marca 2003 r. o planowaniu i zagospodarowaniu (Dz.U. Nr 80, poz. 717 z późn. zm.).

Przewodnicząca Rady
Alicja Jędraszewska
Alicja Jędraszewska

Załącznik nr 3
do uchwały Nr XIX/92/08
Rady Gminy Buczkowice
z dnia 27 lutego 2008r.

**Rozstrzygnięcie Rady Gminy Buczkowice w sprawie realizacji
zapisanych w planie inwestycji z zakresu infrastruktury technicznej,
które należą do zadań własnych gminy oraz o zasadach ich finansowania.**

- 1) Zapisane w planie inwestycje z zakresu infrastruktury technicznej, które należą do zadań własnych gminy, stosownie do art. 167 ust. 2 punkt 1 ustawy z dnia 30 czerwca 2005 roku o finansach publicznych, finansowane będą z budżetu gminy Buczkowice, z zastrzeżeniem punktów 2 i 3.
- 2) Dopuszcza się finansowanie ze środków podmiotów prywatnych, na podstawie partnerstwa publiczno - prywatnego.
- 3) Dopuszcza się finansowanie ze środków pochodzących z budżetu Unii Europejskiej, stosownie do art. 5 ust. 1 pkt 2 ustawy z dnia 30 czerwca 2005r. o finansach publicznych oraz art. 3 ust. 3 pkt 2 ustawy z dnia 13 listopada 2003r. o dochodach jednostek samorządu terytorialnego.

Przewodnicząca Rady

Alicja Jedraszewska

Uchwała Nr XIX/93/08
Rady Gminy Buczkowice
z dnia 27 lutego 2008r.

w sprawie zmiany miejscowego planu zagospodarowania przestrzennego Sołectwa Rybarzowice dla terenu obejmującego działkę nr 538.

Na podstawie art.18 ust.2 pkt 5 i art.40 ust.1 ustawy z dnia 8 marca 1990r. o samorządzie gminnym (t.j. Dz. U. z 2001r. Nr 142, poz.1591 z późniejszymi zmianami) oraz art.20 ust.1 ustawy z dnia 27 marca 2003r. o planowaniu i zagospodarowaniu przestrzennym (Dz. U. Nr 80, poz. 717 z późniejszymi zmianami)

Rada Gminy Buczkowice

stwierdzając zgodność z ustaleniami „ Studium uwarunkowań i kierunków zagospodarowania przestrzennego gminy Buczkowice uchwalonym uchwałą Nr XV/106/2000 Rady Gminy Buczkowice z dnia 31 marca 2000r.

zmianę miejscowego planu zagospodarowania przestrzennego Sołectwa Rybarzowice dla terenu obejmującego działkę nr 538.

Rozdział I
PRZEPISY OGÓLNE

§ 1

1. Zmianie podlega miejscowy plan zagospodarowania przestrzennego Gminy Buczkowice dla obszaru sołectwa Rybarzowice w rejonie drogi krajowej uchwalony uchwałą Nr XLV/330/06 Rady Gminy Buczkowice z dnia 31 maja 2006r, opublikowany w Dzienniku Urzędowym Województwa Śląskiego Nr 80 poz. 2278 z dnia 13 lipca 2006r.
2. Granice obszaru objętego planem wynikają z postanowień uchwały Nr VI/26/07 Rady Gminy Buczkowice z dnia 28 lutego 2007r. w sprawie przystąpienia do sporządzenia zmiany miejscowego planu zagospodarowania przestrzennego Sołectwa Rybarzowice dla terenu obejmującego działkę nr 538.

§ 2

1. Zmiana „Miejscowego Planu Zagospodarowania Przestrzennego Gminy Buczkowice dla obszaru sołectwa Rybarzowice w rejonie drogi krajowej” wyrażona jest w postaci ustaleń będących treścią niniejszej uchwały oraz załączników wymienionych w ust.2.
2. Integralnymi częściami uchwały są:
 - 1) Załącznik nr 1 - Rysunek planu wykonany na kopii mapy zasadniczej w skali 1: 2000 wraz z wyrysem ze „ Studium uwarunkowań i kierunków zagospodarowania przestrzennego gminy Buczkowice” ,
 - 2) Załącznik nr 2 - Rozstrzygnięcie Rady Gminy Buczkowice w sprawie rozpatrzenia uwag wniesionych do projektu planu,
 - 3) Załącznik nr 3 - Rozstrzygnięcie Rady Gminy Buczkowice o sposobie realizacji zapisanych w planie inwestycji z zakresu infrastruktury technicznej, które należą do zadań własnych gminy oraz o zasadach ich finansowania zgodnie z przepisami ustawy o finansach publicznych.

§ 3

1. Ilekroć w dalszych przepisach uchwały jest mowa o:

1) obowiązującym Planie - rozumie się przez to „Miejscowy plan zagospodarowania przestrzennego Gminy Buczkowice dla obszaru sołectwa Rybarzowice w rejonie drogi krajowej uchwalony uchwałą Nr XLV/330/06 Rady Gminy Buczkowice z dnia 31 maja 2006 roku (Dz. Urz. Woj. Śląskiego Nr 80, poz. 2278 z 13 lipca 2006 roku),

- 2) przepisach odrębnych - rozumie się przez to obowiązujące przepisy ustaw wraz z aktami wykonawczymi oraz ograniczenia w zagospodarowaniu terenów wynikające z prawomocnych decyzji administracyjnych.
2. Pojęcia, których znaczenie definiują odrębne, powszechnie obowiązujące akty prawne i te, które nie zostały zdefiniowane w Planie, interpretować należy zgodnie z ich znaczeniem określonym w tych aktach, według stanu prawnego obowiązującego w dniu uchwalenia planu.
3. Jeżeli w ustaleniach planu wskazano konieczność uwzględnienia określonych aktów prawnych - w przypadku nowelizacji tych aktów bądź wprowadzenia aktów zastępujących dotychczasowe, należy stosować ich przepisy zgodnie z obowiązującym aktualnie stanem prawnym.

Rozdział II

PRZEPISY SZCZEGÓLNE

§ 4

Przedmiot zmiany polegający na określeniu ustaleń dla obszaru objętego zmianą określono w §1.

§ 5

1. Teren wydzielony liniami rozgraniczającymi i oznaczony symbolem „R_{1z} PUH” przeznaczony jest pod **działalność produkcyjno - usługowo - handlową**.
2. W terenie ustala się:
 - 1) utrzymanie oraz możliwość lokalizacji zakładów drobnej wytwórczości, przedsiębiorstw budowlanych, baz transportowych, obiektów obsługi transportu samochodowego, obiektów produkcyjno - usługowych, handlu hurtowego, magazynów, składów i innych obiektów nieuciążliwych lub o uciążliwości mieszczącej się w granicach posiadanego terenu potwierdzonej odpowiednim raportem sporządzonym zgodnie z przepisami odrębnymi,
 - 2) realizację w obrębie danego terenu urządzeń komunikacji wewnętrznej, placów i parkingów, oraz infrastruktury technicznej,
 - 3) wzdłuż granic terenu oraz w miejscach dostępnych pomiędzy dojazdami i elementami małej architektury należy wprowadzić zieleń o charakterze izolacyjno-osłonowym oraz dekoracyjnym.
3. Obiekty i urządzenia wymienione w ust.2 należy realizować przy uwzględnieniu:
 - 1) warunków określonych w odpowiednich ustaleniach ogólnych planu, w tym parametrów i wskaźników kształtowania zabudowy, określonych w §5 i 6 obowiązującego planu, o którym mowa w §1 ust.1 uchwały,
 - 2) wymogów wynikających z odrębnych przepisów technicznych.
4. Pozostałe przepisy zawarte w ustaleniach obowiązującego Planu obowiązują również dla obszaru objętego zmianą.

Rozdział III

PRZEPISY KOŃCOWE

§ 6

Zgodnie z art. 15 ust. 2 punkt 12. art. 36 ust. 4 ustawy o planowaniu i zagospodarowaniu przestrzennym ustala się stawkę procentową, służącą naliczeniu jednorazowej opłaty z tytułu wzrostu wartości nieruchomości objętych planem w wysokości:

- 1) w terenie oznaczonym symbolem **PUH** - 15 % od wzrostu wartości.

§ 7

Wykonanie uchwały powierza się Wójtowi Gminy Buczkowice.

§ 8

Uchwała podlega publikacji na stronie internetowej Gminy Buczkowice.

§ 9

Uchwała podlega ogłoszeniu w Dzienniku Urzędowym Województwa Śląskiego.

§ 10

Uchwała wchodzi w życie po upływie 30 dni od dnia jej ogłoszenia w Dzienniku Urzędowym Województwa Śląskiego.

Przewodnicząca Rady

A. Jedraszczyńska

Alicja Jedraszczyńska

**ZMIANA MIEJSCOWEGO PLANU ZAGOSPODAROWANIA
PRZESTRZENNEGO SOŁECTWA RYBARZOWICE
dla terenu obejmującego działkę nr 538
GMINA BUCZKOWICE**

SKALA 1 : 2 000

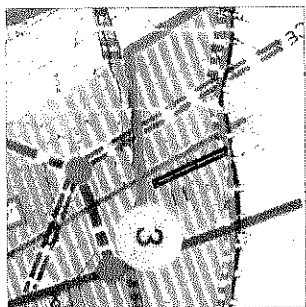
LEGENDA

- GRANICE OBSZARU OBJĘTEGO PLANEM
- LINIE ROZGRANICZAJĄCE TERENY O RÓŻNYCH FUNKCJACH
LUB ZASADACH ZAGOSPODAROWANIA
- TERENY ZABUDOWY PRODUKCYJNEJ, USŁUGOWEJ
ORAZ HANDLOWEJ

Ustalenia obowiązującego planu miejscowego
dla terenów przylegających do obszaru objętego zmianą planu

- PUH
TERENY ZABUDOWY PRODUKCYJNEJ, USŁUGOWEJ
ORAZ HANDLOWEJ
- U
TERENY USŁUG
- KDE
TEREN DROGI PUBLICZNEJ
- PROJEKTOWANA DROGA EKSPRESOWA

- OZNACZENIA NIE BĘDĄCE USTALENIAMI PLANU
- GAZOCIĄG WYSOKOCIŚNIENIOWY
WRAZ ZE STREFĄ TECHNICZNĄ
- NAPOWIETRZNE LINIE ŚREDNICH NAPIĘĆ
WRAZ ZE STREFAMI TECHNICZNYMI



- WYRYS ZE STUDIUM
UWARUNKOWAŃ I KIERUNKÓW
ZAGOSPODAROWANIA PRZESTRZENNEGO
GMINY BUCZKOWICE
- OBSZAR OBJĘTY ZMIANĄ PLANU

Przewodnicząca Rady
A. Polowinski
Aneta Jedraszewska

Załącznik nr 1
do uchwały nr XIX/93/08
Rady Gminy Buczkwice
z dnia 27 lutego 2008 roku

Załącznik nr 2
do uchwały Nr XIX/93/08
Rady Gminy Buczkowice
z dnia 27 lutego 2008r.

**Rozstrzygnięcie Rady Gminy Buczkowice
w sprawie rozpatrzenia uwag wniesionych do projektu zmiany miejscowego planu
zagospodarowania przestrzennego gminy Buczkowice.**

Rada Gminy Buczkowice, po zapoznaniu się z oświadczeniem Wójta Gminy Buczkowice, informującym że do projektu zmiany miejscowego planu zagospodarowania przestrzennego Sołectwa Rybarzowice dla terenu obejmującego działkę nr 538, w okresie jego wyłożenia do publicznego wglądu i 14 dni po zakończeniu wyłożenia, nie złożono uwag, stwierdza brak potrzeby rozstrzygnięcia, o którym mowa w art.20 ust.1 ustawy z dnia 27 marca 2003 r. o planowaniu i zagospodarowaniu przestrzennym (Dz.U. Nr 80, poz. 717 z późn. zm.).

Przewodnicząca Rady
Alicja Jedruszewska
Alicja Jedruszewska

Załącznik nr 3
do uchwały Nr XIX/93/08
Rady Gminy Buczkowice
z dnia 27 lutego 2008r.

**Rozstrzygnięcie Rady Gminy Buczkowice w sprawie realizacji
zapisanych w planie inwestycji z zakresu infrastruktury technicznej,
które należą do zadań własnych gminy oraz o zasadach ich finansowania.**

Rada Gminy Buczkowice po zapoznaniu się z projektem miejscowego planu zagospodarowania przestrzennego Sołectwa Rybarzowice dla terenu obejmującego działkę nr 538 stwierdza, że w planie nie zapisano inwestycji z zakresu infrastruktury technicznej należących do zadań własnych gminy, a więc nie zachodzi potrzeba rozstrzygnięcia, o którym mowa w art.20 ust.1 ustawy z dnia 27 marca 2003r. o planowaniu i zagospodarowaniu przestrzennym (Dz.U. Nr 80, poz. 717 z późn. zm.).

Przewodnicząca Rady
A. Jedraszewska
Alicja Jedraszewska

Uchwała Nr XIX/94/08
Rady Gminy Buczkowice
z dnia 27 lutego 2008r.

w sprawie zaciągnięcia pożyczki.

Na podstawie art. 18 ust. 2 pkt 9 lit. c i art. 58 ustawy z dnia 8 marca 1990r. o samorządzie gminnym (tekst jednolity Dz. U. z 2001r. Nr 142, poz. 1591 z późn. zm.) oraz art. 82 ust. 1 pkt 2 ustawy z dnia 30 czerwca 2005r. o finansach publicznych (Dz. U. Nr 249, poz. 2104 z późn. zm.)

Rada Gminy Buczkowice
uchwała, co następuje:

§ 1

Zaciągnąć w 2008r. pożyczkę długoterminową w Wojewódzkim Funduszu Ochrony Środowiska i Gospodarki Wodnej w Katowicach w wysokości 550.000 zł (słownie: pięćset pięćdziesiąt tysięcy złotych) z przeznaczeniem na finansowanie inwestycji pn.: „Budowa kanalizacji sanitarnej w Gminie Buczkowice” – zakres dodatkowy.

§ 2

Spłata pożyczki nastąpi z dochodów własnych Gminy w latach 2009 – 2018.

§ 3

Zabezpieczeniem wykonania warunków umowy ze strony Gminy będzie weksel własny „in blanco”.

§ 4

Uchyła się uchwałę Nr XVI/78/07 Rady Gminy Buczkowice z dnia 19 grudnia 2007r. w sprawie zmiany uchwały Nr XLVI/337/06 Rady Gminy Buczkowice z dnia 28 czerwca 2006r. dotyczącej zaciągnięcia pożyczki.

§ 5

Wykonanie uchwały powierza się Wójtowi Gminy.

§ 6

Uchwała wchodzi w życie z dniem podjęcia.

Przewodnicząca Rady
A. Jędraszewska
Alicja Jędraszewska

**Uchwała Nr XIX/95/08
Rady Gminy Buczkowice
z dnia 27 lutego 2008r.**

w sprawie zmiany budżetu gminy Buczkowice na rok 2008.

Na podstawie art. 18 ust. 2 pkt 4 ustawy z dnia 8 marca 1990r. o samorządzie gminnym (t.j. Dz. U. z 2001r. Nr 142, poz. 1591 z późn. zm.) oraz art. 165 ustawy z dnia 30 czerwca 2005r. o finansach publicznych (Dz. U. Nr 149, poz. 2104 z późn. zm.)

**Rada Gminy Buczkowice
uchwała, co następuje:**

§ 1

1. Zwiększa się dochody budżetu gminy o kwotę 9.343,81 zł, zgodnie z załącznikiem nr 1.
2. Zmniejsza się wydatki budżetu gminy o kwotę 166.238,19 zł, zgodnie z załącznikiem nr 2.
3. Dokonuje się zmian w planie wydatków zgodnie z załącznikiem nr 3.
4. Zmniejsza się przychody o kwotę 175.582,00 zł, zgodnie z załącznikiem nr 4.

§ 2

Plan wydatków zadań inwestycyjnych Wieleletniego Planu Inwestycyjnego otrzymuje brzmienie jak w załączniku nr 5.

§ 3

Po uwzględnieniu zmian, o których mowa w §1:
dochody budżetu gminy 20.611.329,81 zł
wydatki budżetu gminy 24.789.561,81 zł
deficyt budżetu 4.178.232,00 zł - źródłem pokrycia deficytu będą przychody pochodzące z zaciąganych pożyczek w wysokości 2.588.399 zł oraz wolne środki w wysokości 1.589.833 zł stanowiące nadwyżkę środków pieniężnych na rachunku bankowym budżetu gminy wynikające z rozliczeń kredytów i pożyczek z lat ubiegłych.
przychody 4.535.945 zł
rozchody 357.713 zł

§ 4

Wykonanie uchwały powierza się Wójtowi Gminy.

§ 5

Uchwała wchodzi w życie z dniem podjęcia.

Przewodnicząca Rady
A. Jędrasewska
Alicja Jędrasewska

DOCHODY

Dział	Wyszczególnienie	Kwota	
		zwiększenia	zmniejszenia
1	2	3	4
758	RÓŻNE ROZLICZENIA -rozliczenia z lat ubiegłych (niezrealizowane w terminie wydatki niewygasające)	9 000,00 9 000,00	- -
852	POMOC SPOŁECZNA - zwrot zasiłku wypłaconego w 2007 r.	343,81 343,81	- -
	RAZEM:	9 343,81	-

Przewodnicząca Rady
A. Jędraszewska
Alicja Jędraszewska

WYDATKI

Dział Rozdział	Wyszczególnienie	Kwota zwiększenia	Kwota zmniejszenia
1	2	4	5
010 01010	ROLNICTWO I ŁOWIECTWO Infrastruktura wodociągowa i sanitacyjna wsi wydatki majątkowe - budowa kanalizacji sanitarnej w Gminie Buczkowice plan zadania po zmianach 3.205.532,- zł	- - - -	175 582,00 175 582,00 175 582,00 175 582,00
750 75023	ADMINISTRACJA PUBLICZNA Urzędy gmin wydatki bieżące w tym wynagrodzenia i pochodne wydatki majątkowe	9 000,00 9 000,00 9 000,00 -	- - - -
852 85212	POMOC SPOŁECZNA Świadczenia rodzinne, zaliczka alimentacyjna oraz składki na ubezpieczenia emerytalne i rentowe z ubezpieczenia społecznego - wydatki bieżące /zwrot dotacji/	343,81 343,81 343,81 -	- - - -
	RAZEM	9 343,81	175 582,00

Przewodnicząca Rady
A. Jędrzejewska
Alicja Jędrzejewska

Dział Rozdział	Wyszczególnienie	Kwota zwiększenia	Kwota zmniejszenia
1	2	3	4
700	GOSPODARKA MIESZKANIOWA	-	14 500,00
70005	Gospodarka gruntami i nieruchomościami	-	14 500,00
	wydatki bieżące	-	14 500,00
	w tym:		
	wynagrodzenia i pochodne	-	-
710	DZIAŁALNOŚĆ USŁUGOWA	14 500,00	-
71035	Cmentarze	14 500,00	-
	wydatki majątkowe	14 500,00	-
	- wykup działki pod budowę parkingu obok cmentarza w Buczkowicach	14 500,00	-
	RAZEM	14 500,00	14 500,00

Przewodnicząca Rady
A. Polowska
Alija Jedraszczyńska

Wyszczególnienie	Plan pieniężny	Kwota zwiększenia	Kwota zmniejszenia	Plan po zmianach
Przychody z zaciągniętych pożyczek na rynku krajowym /§ 952/	2 763 981,00	-	175 582,00	2 588 399,00
Przychody z tytułu innych rozliczeń krajowych /§ 955/ „wolne środki”	1 947 546,00	-	-	1 947 546,00
Razem przychody	4 711 527,00	-	175 582,00	4 535 945,00
Splaty otrzymanych krajowych pożyczek i kredytów /§ 992/	357 713,00	-	-	357 713,00
Razem rozchody	357 713,00	-	-	357 713,00

Przewodnicząca Rady
A. Jędraszewska
Alicja Jędraszewska

Lp.	NAZWA ZADANIA	NAKLADY OGÓŁEM	OKRES REALIZACJI	2008 r.				2009 r.				2010 r.			
				Ogółem wydatki 2008	Środki własne	Pożyczka z WFOŚiGW	Środki ze źródeł zagranicznych niepodlegające zwrotowi i budżetu państwa	Ogółem wydatki 2009	Środki własne	Pożyczka z WFOŚiGW	Środki ze źródeł zagranicznych niepodlegające zwrotowi i budżetu państwa	Ogółem wydatki 2010	Środki własne	Pożyczka z WFOŚiGW	Środki ze źródeł zagranicznych niepodlegające zwrotowi i budżetu państwa
1	2	3	4	5	6	7	8	9	10	11	12	13	14	15	16
Zadania realizuje Urząd Gminy Buczkowice															
Lp.	ZADANIA OGÓLNOGMINNE	75 818 000		14 298 532	2 440 133	2 588 399	9 270 000	16 364 342	1 191 000	1 300 000	13 873 342	17 445 719	2 983 542	4 354 204	10 107 973
I.	KANALIZACJA I WODOCIĄGI	71 918 000		13 405 532	2 147 133	2 588 399	8 670 000	14 600 000	900 000	1 300 000	12 400 000	17 445 719	2 983 542	4 354 204	10 107 973
1	Budowa kanalizacji sanitarnej w Gminie Buczkowice: zadanie I - Buczkowice "Pod Godziszka", Godziszka rejon "Górka", zadanie II - Buczkowice od ul. Wiśniowej do granicy Rybarzowic, Rybarzowice od granicy Buczkowic do ul. Tartacznej, zadanie III - Rybarzowice prawa strona wsi od ul. Kowalskiej do ul. Jesionowej rozdział 01010	13 042 000	2005-2008	3 205 532	617 133	2 588 399									
2	Budowa kanalizacji sanitarnej i sieci wodociągowej w Gminie Buczkowice - około 66 km sieci kanalizacyjnej oraz 113,5 km sieci wodociągowej, rozdział 01010, w tym a) opracowanie koncepcji projektowej budowy sieci wodociągowej w Gminie - 170 100zł, b) opracowanie studium wykonalności i wniosku do Funduszu Spójności - 142 000 zł, c) realizacja projektu 58 563 900 zł	58 876 000	2005-2012	10 200 000	1 530 000		8 670 000	14 600 000	900 000	1 300 000	12 400 000	17 445 719	2 983 542	4 354 204	10 107 973
II.	WODOCIĄGI	1 150 000		813 000	213 000	-	600 000	300 000	80 000	-	220 000	-	-	-	-
1	Budowa sieci wodociągowej w sołectwie Godziszka rozdział 01010	505 000	2007-2009	500 000	130 000		370 000	-				-	-	-	-
	Budowa sieci wodociągowej w Buczkowicach - ulica Jama, rozdział 01010	645 000	2006-2009	313 000	83 000		230 000	300 000	80 000		220 000				
III.	BUDOWA ŚCIEŻEK ROWEROWYCH	2 750 000		80 000	80 000	-	-	1 464 342	211 000	-	1 253 342	-	-	-	-
1	Budowa od ulicy Kaczeńców do ulicy Jamy w Buczkowicach - ścieżka rowerowo-pieszna	500 000	2009-2013												
3	Budowa ul. Kowalskiej - Buczkowice - Godziszka - ścieżka rowerowo-pieszna	200 000	2009-2013												
5	Budowa ul. Rybarskiej w Godziszce do Rybarzowic - ścieżka rowerowo-pieszna	400 000	2009-2013												
	Budowa ścieżek rowerowo pieszych na terenie gminy Buczkowice wraz z obiektem sportowo rekreacyjnym	1 650 000	2008-2010	80 000	80 000		-	1 464 342	211 000		1 253 342				
ZADANIA W SOŁECTWACH															
	BUCZKOWICE	3 230 000		1 130 000	730 000		400 000	1 255 000	285 000		970 000	420 000	63 000		357 000
IV.	CHODNIKI	1 208 000		333 000	13 000	-	320 000	575 000	115 000	-	460 000	300 000	45 000		255 000
1	Modernizacja ulicy Grunwaldzkiej w Buczkowicach - budowa chodnika dla pieszych rozdział 60014	1 208 000	2007-2010	333 000	13 000		320 000	575 000	115 000		460 000	300 000	45 000		255 000
	OSWIATA I KULTURA	505 000		30 000	30 000			350 000	87 500		262 500	120 000	18 000		102 000
	Modernizacja budynku kina w Buczkowicach, rozdział 92109	505 000	2007-2010	30 000	30 000			350 000	87 500		262 500	120 000	18 000		102 000
V.	SPORT I REKREACJA	450 000		100 000	20 000		80 000	330 000	82 500		247 500				
1	Budowa zaplecza boiska sportowego - ogólnodostępnego w Buczkowicach rozdział 92601	450 000	2007-2009	100 000	20 000		80 000	330 000	82 500		247 500				
VI.	CMENTARZ	1 067 000		667 000	667 000	-	-								
1	Budowa cmentarza wykup terenu, budowa/ rozdział 71035	1 067 000	2005-2008	667 000	667 000										

1	2	3	4	5	6	7	8	9	10	11	12	13	14	15	16
	RYBARZOWICE	6 600 000		1 925 000	450 000		1 475 000	3 410 000	835 000		2 575 000	500 000	50 000		450 000
VII.	CHODNIKI	1 625 000		625 000	125 000		500 000	500 000	100 000		400 000				
1	Modernizacja ulicy Bieleckiej w Rybarzowicach - budowa chodnika dla pieszych - rozdział 60016	1 625 000	2007-2010	625 000	125 000		500 000	500 000	100 000		400 000				
VIII.	OŚWIATA I KULTURA	4 055 000		1 100 000	275 000		825 000	2 500 000	625 000		1 875 000				450 000
	Modernizacja budynku Przedszkola w Rybarzowicach, rozdział 80104	100 000	2008	100 000	25 000		75 000								
1	Budowa Sali gimnastycznej i wejścia głównego do budynku Zespołu szkół w Rybarzowicach	3 550 000	2007-2009	1 000 000	250 000		750 000	2 500 000	625 000		1 875 000				
	Budowa wielofunkcyjnego boiska sportowego ogólnodostępnego dla dzieci i młodzieży przy Zespole Szkół w Rybarzowicach	405 000													
IX.	SPORT I REKREACJA	770 000		200 000	50 000		150 000	410 000	110 000		300 000				
1	Budowa boiska sportowego - ogólnodostępnego w Rybarzowicach nad Żylicą - rozdział 92601	770 000	2006-2009	200 000	50 000		150 000	410 000	110 000		300 000				
X.	CMENTARZ	150 000													
1	Rozbudowa cmentarza komunalnego, budowa domu przedpogrzebowego, rozdział 71035	150 000	2012-2013												
	GODZISZKA	2 940 000		1 085 000	247 500		837 500	1 100 000	220 000		880 000				
XI.	CHODNIKI	2 075 000		475 000	95 000		380 000	1 100 000	220 000		880 000				
1	Modernizacja ulicy Myśliwskiej w Godziszce - budowa chodnika dla pieszych - rozdział 60016	1 500 000	2006-2010	300 000	60 000		240 000	700 000	140 000		560 000				
	Modernizacja ulicy Żywieckiej w Godziszce - budowa chodnika dla pieszych, rozdział 60014	575 000	2007-2009	175 000	35 000		140 000	400 000	80 000		320 000				
XII.	SPORT I REKREACJA	635 000		610 000	152 500		457 500								
1	Budowa boiska sportowego - wielofunkcyjnego przy Brzódkach - rozdział 92601	22 000	2006-2009												
2	Modernizacja boiska sportowego - ogólnodostępnego przy Zespole Szkół w Godziszce	613 000	2007-2008	610 000	152 500		457 500								
XIII.	CMENTARZ	230 000													
1	Rozbudowa cmentarza komunalnego, budowa domu przedpogrzebowego, rozdział 71035	230 000	2012-2013												
	KALNA	445 000													
XV.	SPORT I REKREACJA	445 000													
1	Budowa boiska sportowego przy Zespole Szkół w Kalnej	445 000	2009-2010					10 000	10 000						
	RAZEM	89 033 000		18 438 532	3 067 633	2 588 399	11 982 500	22 139 342	2 541 000	1 309 000	18 298 342	18 365 719	3 096 542	4 354 204	10 814 973

Przewodnicząca Rady

Alicja Jedraszewska

**Uchwała Nr XIX/96/08
Rady Gminy Buczkowice
z dnia 27 lutego 2008r.**

w sprawie zmiany statutu Gminnego Ośrodka Kultury w Buczkowicach.

Na podstawie art. 7 ust. 1 pkt 9, art. 40 ust. 2 pkt 2 ustawy z dnia 8 marca 1990r. o samorządzie gminnym (t.j. Dz. U. z 2001r. Nr 142, poz. 1591 ze zmianami) oraz art. 13 ust. 1 i 2 ustawy z dnia 25 października 1991r. o organizowaniu i prowadzeniu działalności kulturalnej (t.j. Dz. U. z 2001 Nr 13, poz. 123 ze zmianami)

**Rada Gminy Buczkowice
postanawia, co następuje:**

§ 1

W Statucie Gminnego Ośrodka Kultury, który stanowi załącznik nr 7 do uchwały Nr X/50/07 Rady Gminy Buczkowice z dnia 27 czerwca 2007r. Akt o podziale instytucji kultury – Gminnego Ośrodka Kultury, Sportu i Rekreacji w Buczkowicach oraz Gminnej Biblioteki Publicznej w Buczkowicach i nadaniu im statutów w § 6 dodać pkt 6 „a” w brzmieniu „przeciwdziałanie patologiom społecznym”.

§ 2

Wykonanie uchwały powierza się Wójtowi Gminy Buczkowice.




§ 3

Uchwała wchodzi po upływie 14 dni od dnia ogłoszenia w Dzienniku Urzędowym Województwa Śląskiego.















Przewodnicząca Rady

A. Polakowska
Anna Jędraszewska

**Lista obecności sołtysów
na XIX sesji Rady Gminy Buczkowice**
odbyłym dnia 27 lutego 2008r.
w budynku Urzędu Gminy Buczkowice

Lp.	Imię i nazwisko	Funkcja	Podpis
1.	Jan Cader	Sołtys Sołectwa Godziszka	
2.	Antonina Kotrys	Sołtys Sołectwa Rybarzowice	
3.	Wiesław Gasiorek	Sołtys Sołectwa Kalna	

**Lista obecności radnych
na XIX sesji Rady Gminy Buczkowice**
odbytym dnia 27 lutego 2008r.
w budynku Urzędu Gminy Buczkowice

Lp.	Imię i nazwisko	Funkcja	Podpis
1.	Alicja Jedraszewska	Przewodnicząca Rady Gminy	
2.	Stanisław Gruszecki	Wiceprzewodniczący Rady Gminy	
3.	Jerzy Foltyniak	Radny	
4.	Stanisław Gluza	Radny	
5.	Kazimierz Jakubiec	Radny	
6.	Henryk Knappek	Radny	
7.	Grzegorz Konior	Radny	
8.	Barbara Magiera-Sadlik	Radny	
9.	Grzegorz Raczka	Radny	
10.	Stanisław Sowa	Radny	
11.	Zdzisław Świerczek	Radny	
12.	Jerzy Wićcek	Radny	
13.	Władysław Wrona	Radny	
14.	Roman Wrona	Radny	
15.	Piotr Żądło	Radny	