


Rada Gminy Buczkowice *Plan Odnowy Miejscowości Godziszka na lata 2007 – 2015*
ul. Lipowska 730
43-374 Buczkowice

Załącznik
do uchwały Nr XXII/110/08
Rady Gminy Buczkowice
z dnia 28 maja 2008r.



Plan Odnowy Miejscowości Godziszka na lata 2007 – 2015

Gmina Buczkowice

Powiat Bielski

Województwo Śląskie

Buczkowice, luty 2008r.

Sołectwo Godziszka jest jednostką pomocniczą Gminy Buczkowice z mocy prawa. Posiada i realizuje zadania własne na warunkach określonych w statucie sołectwa Godziszka. Sołectwo współdziała z organami Gminy w wykonaniu zadań własnych i zleconych w Gminie. Sołectwo Godziszka posiada zdolność sądową w sprawach należących do jego własności, z mocy ustawy i statutu sołectwa.

Sołectwo Godziszka obejmuje obszar miejscowości Godziszka o powierzchni 312 ha. W sołectwie liczba ludności na dzień 31-12-2007r. wynosi 2 208 osób.

I. Charakterystyka miejscowości, w której będzie realizowana operacja

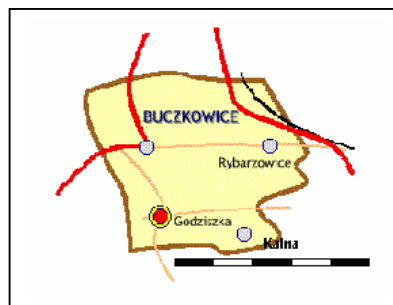
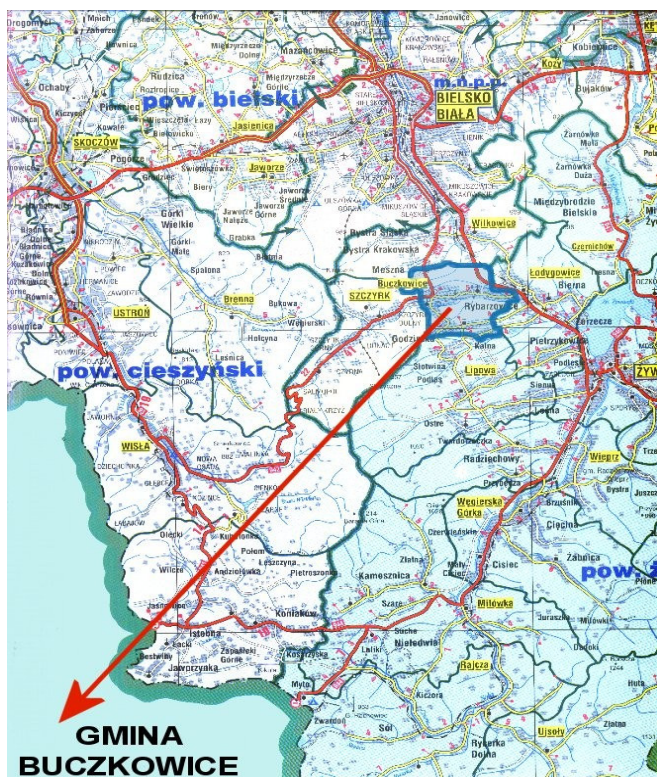
1. Położenie Gminy Buczkowice w tym sołectwa Godziszka

Gmina Buczkowice o powierzchni 19,3 km² położona jest w powiecie bielskim, w południowej części województwa śląskiego i obejmuje swym zasięgiem cztery sołectwa: Buczkowice, Rybarzowice, Godziszkę i Kalną. Od południa gmina graniczy z gminą Lipowa - powiat żywiecki, od wschodu z gminą Łodygowice - powiat żywiecki, od zachodu z gminą Szczyrk - powiat bielski a od północy z gminą Wilkowice – powiat bielski.

Pod względem geograficznym gmina położona jest na płaskowyżu Kotliny Żywieckiej u podnóża gór: Skaliste, Magura i Skrzyczne. Główny pas zabudowy ciągnie się wzdłuż rzeki Żylicy oraz drogi Żywiec – Szczyrk – Wisła.

Położenie gminy na trasie do malowniczych miejscowości Szczyrku i Wisły oraz bliskie sąsiedztwo Jeziora Żywieckiego stanowią o jej turystycznej atrakcyjności. Otaczające gminę, porośnięte lasami iglastymi szczyty Beskidu Śląskiego są doskonałym miejscem do organizowania zarówno letniego jak i zimowego wypoczynku.

Gmina Buczkowice jest typową gminą podmiejską stanowiącą bardzo atrakcyjny teren do zamieszkania. Dzięki ciszy oraz spokojowi teren ten stanowi bardzo dobre miejsce do uprawiania czynnej rekreacji i odpoczynku. Sołectwo Godziszka położone jest w południowej części gminy Buczkowice. W kierunku północnym graniczy z sołectwem Buczkowice i Rybarzowice, w kierunku wschodnim z sołectwem Kalna, a w kierunku południowym z gminą Lipowa, od zachodu przylega do granicy miasta Szczyrk. Godziszka jest małym sołectwem, o powierzchni 312 ha (16,3% pow. gminy). Obszar ten w części zagospodarowany jest rolniczo, w części intensywnie zabudowany. Tereny osadnicze występują skoncentrowane w centralnej i południowej części sołectwa po obu stronach dróg powiatowych nr S – 1402 i S – 1405.



2. Środowisko naturalne

Klimat obszaru kształtowany jest pod wpływem niżów i wyżów barycznych wędrujących najczęściej z zachodu przynoszących powietrze polarno – morskie i zmienność pogody. Obszar znajduje się w górnej partii piętra klimatycznego „umiarkowanie ciepłego”, zawartego w przedziale od 420 do 725 m n.p.m.

Charakterystyczną cechą klimatyczną obszaru jest występowanie wiatru halnego – najczęściej w miesiącach jesiennych i zimowych. Wieje z kierunków południowych i zachodnich, jest suchy i ciepły o znacznych prędkościach i niekorzystnych warunkach bioklimatycznych (pulsacje ciśnienia, suchość powietrza).

3. Ukształtowanie terenu

Obszar sołectwa Godziszka położony jest w obrębie makroregionu fizyczno – geograficznego – Beskidy Zachodnie. Cechą krajobrazu sołectwa jest wysoczyzna o przebiegu na ogół równoleżnikowym.

Teren omawianej miejscowości jest silnie pofałdowany z dużymi przewyższeniami i obniżeniami terenu - falisty, pagórkowaty.

4. Gleby

Zróznicowane warunki fizjograficzne spowodowały, że na omawianym obszarze występują wyłącznie „gleby terenów górzystych i podgórskich”, a ich typy związane są z podłożem geologicznym, warunkami klimatycznymi, stosunkami wodnymi, itp.

W sołectwie Godziszka występują gleby wytworzone z glin lekkich i piasków gliniastych, kamieniste. Są to na ogół gleby klas IVb –V, w użytkach zielonych: klasa IV i V. Uprawiane są przede wszystkim zboża, ziemniaki, trawy na siano oraz warzywa.

5. Roślinność

Według przyrodniczo – leśnej regionalizacji Polski obszar zaliczony został do dzielnicy Beskidu Śląskiego i Małego.

W szacie roślinnej zdecydowanie przeważają rośliny zielne oraz zioła i trawy na terenach wychodzących z użytkowania rolniczego. Duży procent udziału w tej warstwie roślinności mają: oset, nawłóć, dziurawiec, podagrycznik, a w miejscach wilgotnych zdecydowanie dominują turzycy i sity.

Elementem kolorystycznym bardzo urozmaicającym krajobraz sołectwa są zadrzewienia nad rzeką i strumieniami. Wszystkie one stanowią naturalną ostoję zwierzyny łownej oraz umożliwiają jej migrację pomiędzy Beskidem Śląskim i Beskidem Małym.

W obszarze górskim sołectwa zachowały się zbiorowiska leśne z przewagą świerków, natomiast w skład zadrzewień usytuowanych w dolinach potoków wchodzi głównie olchy i jesiony z domieszką innych gatunków liściastych.

6. Zwierzęta

Obszar sołectwa jest dość licznie zasiedlony przez zwierzynę łowną. W zadrzewieniach napotymano sarny, jastrzębie, kanie i sowy. Według danych koła łowieckiego „Klimczok” na terenach łownych występują kuropatwy, bażanty, zające, dziki i jelenie.

Na łąkach występują owady typowe dla obszarów śródlęśnych: biegacze, strangolia plamista, paż królowej, cytrynek, rusalka pawik, czerwoczyk i kraśnik.

7. Ludność gminy w tym sołectwa Godziszka

Początki osadnictwa na terenie gminy związane są z „państwem żywieckim”, a następnie z „państwem Łodygowickim” i przypadają na XIII i XIV wiek. Pierwsze źródła pisane pochodzą z 1581 roku i dotyczą Rybarzowic – typowo rolniczej wsi kmieciej. W XVI wieku zaczął się proces osadnictwa koczujących pasterzy, w wyniku którego w XVII wieku powstały wsie zębne Buczkowice i Godziszka.

Sołectwo Godziszka zamieszkuje 2 208 mieszkańców (stan na 31.12.2007r.).

Z prowadzonych analiz wynika że na terenie Godziszki w ciągu roku przebywa około 2 200 turystów. Są to w przeważającej części mieszkańcy okolicznych miast którzy nabyli nieruchomości budowlane na terenie wsi, gdzie budują lub zamierzają budować budynki mieszkalne. Budynki te stanowią bazę noclegową dla ich rodzin i znajomych.

Tabela 1. Grupy wiekowe mieszkańców sołectwa Godziszka

Grupy wiekowe	Godziszka	%
0 – 7 lat	290	13,1
7 – 15 lat	315	14,3
15 – 35 lat	409	18,5
35 – 65 lat	821	37,1
> 65 lat	373	17,0
ogółem	2 208	100

Tabela 2. Procentowa stopa bezrobocia na terenie powiatu bielskiego w latach 2005-2007.

Lata	2005	2006	IX 2007
Stopa bezrobocia	13,7	11,5	8,4

Średnia stopa bezrobocia z lat 2005-2007 wyniosła 11,2 % i jest to poziom niższy od średniej krajowej. Zauważalny jest na przestrzeni lat sezonowy wzrost ilości bezrobotnych w okresie jesienno-zimowym i wyraźny ich spadek w okresie wiosenno-letnim podczas prowadzenia prac sezonowych.

Z opieki społecznej w sołectwie Godziszka korzysta 241 osób, co świadczy o coraz to trudniejszej sytuacji materialnej. Istotny jest fakt, iż zakres pomocy wciąż się rozszerza i najczęściej dotyczy kilku świadczeń wypłacalnych jednocześnie.

8. Struktura utrzymania i zatrudnienia

Znaczącym źródłem utrzymania na terenie gminy Buczkowice jest przemysł – około 62% ogółu zatrudnionych. Znacznie mniejszy udział w strukturze utrzymania ma budownictwo oraz handel zatrudniające około 10% ogółu zatrudnionych. Ponadto niewielki odsetek ludności utrzymuje się z pracy w transporcie, gospodarce magazynowej i łączności – około 1%.

9. Oświata

Na terenie sołectwa Godziszka funkcjonuje Zespół Szkół - Szkoły Podstawowej im. Jana Brzechwy i Gimnazjum nr 2 w Godziszce w których łącznie uczy się 246 uczniów. Ponadto na terenie sołectwa działa przedszkole do którego uczęszcza 60 dzieci.

10. Placówki medyczne na terenie miejscowości

Mieszkańcy Godziszki korzystają głównie z usług Samodzielnego Publicznego Zakładu Opieki Zdrowotnej - Gminnego Ośrodka Zdrowia w Buczkowicach oraz ośrodków szpitalnych zlokalizowanych na terenie Bielska-Białej, Wilkowic. Na terenie sołectwa funkcjonuje jeden gabinet stomatologiczny

11. Rolnictwo

Warunki do prowadzenia działalności rolniczej są trudne. Okres wegetacji roślin jest krótki od 100 do 157 dni. Występują tutaj głównie gleby brunatne kwaśne klasy IV b i niższe. Powierzchnia sołectwa wynosi 312 ha.

Występuje duże rozdrobnienie gospodarstw rolnych. Średnio na jedno gospodarstwo przypada od kilku do kilkunastu pól.

12. Mieszkalnictwo

Na terenie sołectwa Godziszka dominującą zabudową jest zabudowa jednorodzinna. Spotkać tu można również zabudowę wielorodzinną. Brak jest zabudowy wysokiej (bloków).

Łącznie na terenie Godziszki wybudowanych jest około 649 budynków mieszkalnych. Wiek tych budynków jest różny przy czym najwięcej jest budynków wybudowanych w latach 1945 – 1970.

Misją Gminy Buczkowice, w tym miejscowości Godziszka jest:

„Zapewnienie mieszkańcom i przyjezdnym atrakcyjnego miejsca zamieszkania, pracy, wypoczynku na dziś i na przyszłość”.

Z tak sformułowanej misji sołectwa Godziszki bezpośrednio wynikają dwa strategiczne cele generalne:

1. Wzrost atrakcyjności miejscowości dla społeczności lokalnej, przedsiębiorców i inwestorów zewnętrznych.
2. Wzrost atrakcyjności turystycznej Godziszki dla podmiotów zewnętrznych.

Tabela 3. Obszary problemowe i obszary oddziaływania strategicznego

CEL I WZROST ATRAKCYJNOŚCI GMINY DLA JEJ MIESZKAŃCÓW, PRZEDSIĘBIORCÓW I INWESTORÓW ZEWNĘTRZNYCH	
Obszar	Problem
Środowisko życia	Nieuregulowany stan prawny dróg gminnych i nieodpowiedni ich stan techniczny. Nakładanie ruchu tranzytowego na ruch lokalny. Ekonomiczne bariery wykorzystania gazu ziemnego dla celów grzewczych, co niewątpliwie wpływa na wielkość niskiej emisji.
Ochrona zdrowia	Postępujący proces starzenia się społeczności lokalnej (wzrastający udział w strukturze wieku mieszkańców grupy powyżej 60 lat).
Edukacja	Brak szczegółowych usług edukacyjnych np. kursy językowe, informatyczne. Realizacja reformy edukacyjnej. Brak dostępu do edukacji ponadgimnazjalnej ze względu na trudną sytuację materialną rodzin Słabo rozwinięta baza sportowa. Istnienie barier architektonicznych w obiektach szkolnych.
Kultura	Ryzyko zmniejszenia poczucia tożsamości lokalnej.
Handel	Mała ilość placówek gastronomicznych.
Warunki mieszkaniowe	Niska (na tle gmin sąsiednich) dostępność do mieszkań. Destrukcyjny wpływ na środowisko lokalne ze strony tranzytowej komunikacji samochodowej, w tym głównie szlaku dojazdowego do miejsc rekreacyjnych położonych poza gminą Buczkowice (Szczyrk, Węgierska Górka i Zwardoń) oraz ruchu pojazdów ciężarowych na trasie Bielsko-Żywiec.
Praca	Niekorzystna struktura zawodowa zatrudnienia (dominacja przemysłu przy jednocześnie słabym (w porównaniu do regionu i ościennych gmin) udziale handlu, budownictwa. Duże bezrobocie wśród kobiet. Duża liczba osób bezrobotnych pozbawionych prawa do zasiłku.
CEL II WZROST TURYSTYCZNEJ ATRAKCYJNOŚCI GMINY	
Obszar	Problem
Środowisko naturalne	Ograniczone wykorzystanie walorów (warunków) naturalnych na rzecz rozwoju usług związanych z obsługą turystyki, wypoczynku i rekreacji. Intensywny tranzytowy ruch samochodowy. Niska emisja.
Środowisko kulturowe	Brak zainteresowania imprezami kulturalnymi ze strony mieszkańców.
Krajobraz	Ograniczone wykorzystanie walorów krajobrazowych.
Estetyka (Ład przestrzenny)	Występujący lokalnie architektoniczny nieład, brak w architekturze nawiązania do stylu tradycyjnego. Gęsto rozciągnięte sieci energetyczne średniego i wysokiego napięcia.
Dostępność	Niskie parametry techniczne układu dróg powiatowych stanowiących szkielet strukturalny zabudowy w gminie. Brak wydzielonych pasów ruchu dla rowerzystów. Duża ilość włączeń lokalnych uliczek dojazdowych powodująca obniżenie płynności ruchu oraz stwarzająca zagrożenie dla bezpieczeństwa jazdy. Nakładanie się ruchu tranzytowego na ruch lokalny, co powoduje dodatkowe zagrożenie dla bezpieczeństwa pieszych i jeźdźców. Niedostatek miejsc parkingowych.
Infrastruktura turystyczna	Ograniczone zaangażowanie mieszkańców w prowadzeniu istniejących i tworzeniu nowych miejsc i obiektów infrastruktury turystycznej.
Usługi turystyczne	Niedostateczna ilość usług związanych z obsługą turystyki (agencje turystyczne, usługi rekreacyjne itp.).

II. Inwentaryzacja zasobów służących odnowie miejscowości

1. Infrastruktura techniczna

1.1 Kanalizacja

Ścieki zbierane kanalizacją sanitarną z terenu sołectwa Godziszka za pomocą przepompowni ścieków w Rybarzowicach kierowane są do rozbudowanej i zmodernizowanej oczyszczalni ścieków „Komorowice” w Bielsku-Białej.

Długość istniejącej sieci kanalizacyjnej w sołectwie wynosi 14,6 km. Obecnie z wybudowanej kanalizacji korzysta około 569 mieszkańców oraz przyjezdni turyści. Istniejąca kanalizacja stanowi około 40 % całości planowanej do wykonania kanalizacji. W trakcie realizacji jest budowa sieci kanalizacyjnej w rejonie Górki.

Trwają prace zmierzające do objęcia systemem kanalizacji kolejnych mieszkańców sołectwa. Prace prowadzone są w ramach projektów finansowanych ze środków strukturalnych UE.

1.2 Sieć wodociągowa

Sołectwo Godziszka posiada własne ujęcia wody powierzchniowej na potoku Godziszczanka oraz ujęcia na źródłach. Administratorem i właścicielem ujęć, stacji uzdatniania oraz sieci wodociągowej jest Spółka Wodna Wodociągowa w Godziszce. Długość istniejącej sieci wodociągowej w sołectwie Godziszka wynosi około 22,4 km. W sołectwie do sieci wodociągowej podłączonych jest ok. 80% mieszkańców.

1.3. Drogi

System drogowy sołectwa Godziszka obejmuje drogi powiatowe, gminne. Ogólna długość dróg gminnych wynosi 20,2 km, w tym drogi asfaltowe 9,0 km i drogi tłuczniowo – żwirowe 11,2 km. System drogowy obsługuje ruch lokalny i ponadlokalny głównie z kierunków Bielska-Białej, Żywca i Szczyrku. Obecny stan dróg w Godziszce nie jest wydolny przede wszystkim ze względu na duże obciążenie ruchem tranzytowym z kierunku Bielska-Białej i Żywca. Poruszanie się po drogach lokalnych dużych zestawów samochodowych powoduje utrudnienia i niszczenie powierzchni dróg. Planowana do realizacji inwestycja drogowa (budowa drogi nr 94) odciąży ruch tranzytowy z dróg gminnych, a tym samym poprawi bezpieczeństwo ruchu drogowego na terenie całej gminy.

1.4. Sieć gazowa

Wieś Godziszka jest w pełni zgazyfikowana. Wybudowana sieć administrowana jest przez Polskie Górnictwo Naftowe i Gazownictwo.

1.5. Turystyka

Sołectwo Godziszka cechuje się dużą różnorodnością krajobrazową. Położenie u podnóża Beskidu Śląskiego, w niewielkiej odległości od rzeki Soły i Jeziora Żywieckiego, bliskość szczytów górskich: Skrzycznego (1 257 m n.p.m.), Klimczoka (1 119 m n.p.m.) i Magury sprawia, że teren ten stanowi atrakcję przyciągającą miłośników całorocznego kontaktu z przyrodą.

W sołectwie Godziszka istnieją duże możliwości do prowadzenia działalności turystycznej lub okoturystycznej. Sąsiedztwo Buczkowic i Szczyrku

oddziałuje w bezpośredni sposób na charakter prowadzenia działalności turystycznej w sołectwie Godziszka. W chwili obecnej prowadzona jest działalność agroturystyczna, działalność hotelarska – Gościniec Skalite.

Bazę turystyczną w sołectwie stanowią przede wszystkim indywidualne budynki mieszkalne.

Na terenie sołectwa zgodnie z ewidencją podatkową jest 490 płatników zamiejscowych podatku od nieruchomości, są to przede wszystkim mieszkańcy okolicznych miast którzy nabyli nieruchomości budowlane, gdzie budują lub zamierzają budować budynki mieszkalne. Budynki te stanowią między innymi bazę noclegową dla ich rodzin i znajomych.

Szacuje się że na terenie Godziszki w ciągu roku przebywa około 2 200 turystów.

III. Ocena mocnych i słabych stron miejscowości, w której będą realizowane operacje

1. Analiza SWOT (mocne i słabe strony oraz szanse i zagrożenia)

1.1. Całościowa analiza SWOT

Mocne strony sołectwa

1. Przyzwolenie społeczne dla inicjatyw rozwojowych;
2. Przedsiębiorczość mieszkańców;
3. Gościnność i otwartość mieszkańców;
4. Czytelne priorytety rozwojowe sołectwa w sferach:
 - gospodarka mediami i ochrona środowiska wiejskiego przed skażeniami komunalnymi;
 - stworzenie powszechnego dostępu do infrastruktury społecznej oraz poprawy ogólnych warunków i stanu wykształcenia.

Słabe strony sołectwa

1. Znaczna liczba mieszkańców nie jest aktywna społecznie (przewaga zainteresowania problemami własnymi, przy relatywnie mniejszym zainteresowaniu ogólnymi problemami rozwoju gminy);
2. Wzrastający udział w strukturze wiekowej mieszkańców grupy osób powyżej 60 roku życia - starzejąca się społeczność lokalna.

Szanse sołectwa

1. Atrakcyjność terenów Godziszki dla mieszkańców aglomeracji śląskiej i miasta Bielska-Białej;
2. Modernizacja istniejącej sieci drogowej wykorzystywanej na potrzeby ruchu tranzytowego z kierunku Bielska-Białej i Żywca.

Zagrożenia sołectwa

1. Duże uzależnienie dochodów gminy w tym sołectwa od zewnętrznych źródeł finansowania;
2. Obniżenie dotacji na przekazane gminom zadania;
3. Obarczenie gminy dodatkowymi zadaniami w takich dziedzinach, jak: szkolnictwo, opieka zdrowotna i socjalna bez zapewnienia odpowiednich środków finansowych potrzebnych do ich wypełnienia co powoduje, że w budżecie gminy „wydatki sztywne” stają się zdecydowanie dominujące;
4. Konieczność wypełnienia zadań gminnych powoduje ograniczenie wydatków na inwestycje;
5. Brak środków finansowych na opracowania geodezyjne, konieczne do regulacji stanów prawnych dróg gminnych;
6. Brak inwestycji drogowych istotnych dla zapewnienia otwartości komunikacyjnej, poprawy bezpieczeństwa na drogach oraz podniesienia atrakcyjności inwestycyjnej dla inwestorów zewnętrznych;
7. Relatywnie wyższa atrakcyjność sąsiednich miejscowości (Szczyrk, Bielsko-Biała, Żywiec) dla lokalizacji kapitału i rozwoju przedsiębiorczości.

1.2. Analiza SWOT wg celów i obszarów

Cel I: Wzrost atrakcyjności gminy dla jej mieszkańców, przedsiębiorców i inwestorów zewnętrznych

Obszar I: Środowisko życia

Mocne strony

1. Istniejąca infrastruktura techniczna, a przede wszystkim:

- zagwarantowany odbiór ścieków komunalnych;
- zagwarantowany odbiór odpadów komunalnych;
- sieć gazowa;
- sieć wodociągowa
- sieć telekomunikacyjna.

2. Czytelne priorytety rozwoju sołectwa:

- w sferze gospodarki mediami;
- tworzenie warunków dla powszechności dostępu do infrastruktury społecznej, poprawy warunków życia i wykształcenia;

Słabe strony

1. Uciążliwość komunikacji lokalnej;

2. Lokalnie rozproszona zabudowa;

3. Napowietrzne linie przesyłowe;

4. Nakładanie się ruchu lokalnego na ruch tranzytowy.

Szanse

1. Położenie sołectwa Godziszka w Kotlinie Żywieckiej;

2. Wpływ otaczających gór na klimat w gminie;

3. Atrakcyjne tereny górskie i wodne;

4. Zagwarantowany odbiór ścieków komunalnych;

5. Dostępność do sieci gazowej;

6. Dostępność do sieci telekomunikacyjnej.

Zagrożenia

1. Stały wzrost ponadlokalnego i regionalnego transportu samochodowego;

2. Potoki górskie stwarzają zagrożenia powodziowe;

Obszar II : Ochrona zdrowia

Słabe strony

1. Wąski zakres świadczonych usług specjalistycznych przez ośrodki zdrowia;

Szanse

1. Dostępność do placówek usługowych;

2. Powszechność dostępu do usług zdrowotnych;

3. Usługi medyczne w ramach medycyny szkolnej.

Obszar III : Edukacja

Mocne strony

1. Baza edukacyjna w postaci szkół podstawowych i ponadpodstawowych;

2. Wykształcona i wykwalifikowana kadra pedagogiczna;
3. Efektywne zarządzanie placówkami oświatowymi.

Słabe strony

1. Brak szczegółowych usług edukacyjnych np. kursy językowe, informatyczne;
2. Brak dostępu do edukacji ponadgimnazjalnej

Szanse

1. Bliskość centrów specjalistycznych usług ponadpodstawowych (Bielsko-Biała, Żywiec).

Obszar IV : Kultura

Mocne strony

1. Działalność szkoły w dziedzinie ochrony dziedzictwa kulturowego.

Zagrożenia

1. Ryzyko zmniejszenia poczucia tożsamości lokalnej.

Obszar V : Handel

Słabe strony

1. Niski poziom potencjału handlowego;

Szanse

1. Dostępność do placówek usługowych w sąsiednich gminach i miastach.

Obszar VI : Mieszkalnictwo

Słabe strony

1. Niezaspokojone potrzeby mieszkaniowe, ujmowane tak jakościowo jak i ilościowo.

Szanse

1. Lokalizacja sołectwa w strefie oddziaływania dużych aglomeracji przemysłowych (Śląska i Bielska-Białej).

Obszar VII : Praca

Mocne strony

1. Wyższa niż przeciętna w województwie dynamika podmiotów gospodarczych działających w gminie;
2. Sołectwo przyjazne dla inwestorów.

Słabe strony

1. Mała liczba podmiotów gospodarczych zajmujących się działalnością produkcyjną;
2. Utrzymujące się wysokie bezrobocie szczególnie wśród kobiet i absolwentów szkół ponad podstawowych i wyższych;
3. Małe zainteresowanie pracą w rolnictwie;
4. Relatywnie mała liczba zarejestrowanych podmiotów gospodarczych;

Szanse

1. Instrumenty wspierające drobną przedsiębiorczość;

2. Promocja sołectwa mająca na celu zachęcenie do inwestowania podmioty z zewnątrz;
3. Dostępność do miejsc pracy w sąsiednich miastach i gminach;
4. Tranzyt ponadlokalny i regionalny stwarzający możliwość rozwoju usług komunikacyjnych (stacje paliw, motele, parkingi TIR, zajazdy);
5. Obsługa Szczyrku.

Zagrożenia

1. Dominacja „wydatków sztywnych” w budżecie gminy ogranicza możliwości inwestowania;
2. Brak inwestycji drogowych istotnych dla zapewnienia otwartości komunikacyjnej i poprawy bezpieczeństwa na drogach oraz dla podnoszenia atrakcyjności inwestycyjnej dla inwestorów zewnętrznych;
3. Bezrobocie wywołane restrukturyzacją gospodarki.

Cel II: Wzrost atrakcyjności turystycznej sołectwa Godziszka

Obszar I: Walory środowiska naturalnego

Mocne strony

1. Czyste środowisko;
2. Korzystny mikroklimat;
3. Zróżnicowana gatunkowo szata roślinna
4. Bogaty zwierzostan zróżnicowany gatunkowo;
5. Potencjalne możliwości wykorzystania terenów sołectwa dla zagospodarowania turystycznego, i wzbogacenia oferty usług rekreacyjno-turystycznych;

.

Słabe strony

1. Hałas i zanieczyszczenie powietrza wzdłuż tras tranzytowych;
2. Zagrożenie powodziowe;
3. Dostrzegalny lokalnie nieład w zabudowie;
4. Liczne energetyczne sieci napowietrzne;;
5. Występowanie obszaru gruntów zdegradowanych przez eksploatację surowców i erozję wodną;
6. Okresowe przekroczenia dopuszczalnych norm zanieczyszczenia powietrza spowodowane przez źródła miejscowe i zewnętrzne.

Szanse

1. Położenie sołectwa w Kotlinie Żywieckiej;
2. Wpływ otaczających gminę gór na klimat w gminie;
3. Atrakcyjne tereny górskie i wodne;
4. Projekt objęcia części gminy Buczkowice w tym miejscowości Godziszka obszarami w ramach Programu NATURA 2000;
5. Położenie w Otulinie Parku Krajobrazowego Beskidu Śląskiego.

Zagrożenia

1. Stały wzrost tranzytu (ponadlokalnego i regionalnego);

Obszar II : Walory środowiska kulturowego

Silne strony

1. Liczne imprezy kulturalno-rekreacyjne dla mieszkańców i turystów;
2. Znaczna liczba obiektów zabytkowych pod ochroną konserwatorską;
3. Zachowanie w gminie cennych zespołów i obiektów o walorach zabytkowych;

- zespół kościoła, kaplicy XIX wieku w Godziszce
- obiekty użyteczności publicznej (strażnica OSP, sklep);
- kilkadziesiąt domów mieszkalnych murowanych z XIX i XX wieku we wsi Godziszka,
- kilka domów mieszkalnych domów drewnianych zrębowych z XIX wieku we wsi Godziszka;

Słabe strony

1.Brak należytej pieczy nad obiektami lokalnej, tradycyjnej zabudowy mieszkaniowej.

Szanse

- 1.Włączenie części gminy do Programu NATURA 2000;
- 2.Położenie w Otulinie Parku Krajobrazowego Beskidu Śląskiego.

Zagrożenia

- 1.Obojętność mieszkańców wobec tradycji;
- 2.Słabnąca aktywność społeczna mieszkańców;
- 3.Atrakcyjność sąsiednich gmin.

Obszar III: Krajobraz

Silne strony

- 1.Atrakcyjny krajobraz naturalny i kulturalny;
- 2.Niebanalny, wyróżniający gminę spośród innych gmin beskidzkich, krajobraz o cechach zarówno nizinnych jak i górskich;
- 3.W miarę naturalne doliny rzek i potoków oraz jary;
- 4.Zespoły roślinne zróżnicowane przestrzennie i gatunkowo.

Słabe strony

- 1.Złe wyekspozowanie walorów krajobrazowych (wody, starodrzewia itp.);
- 2.Krajobraz „odrutowany” liniami energetycznymi;
- 3.Nieestetyczna (miejscami) architektura nowej zabudowy;

Szanse

- 1.Odmienność lokalnego krajobrazu w stosunku do otoczenia;
- 2.Atrakcyjne panoramy.

Zagrożenia

- 1.Zainteresowanie terenami pod zabudowę lotniskową przez osoby spoza Godziszki i aglomeracji katowickiej.

Obszar IV : Estetyka/Ład przestrzenny

Silne strony

- 1.Jednorodzinny charakter zabudowy mieszkaniowej, w większości o ładnej architekturze;
- 2.Rozwój nowej zabudowy mieszkaniowej utrzymanej w skali otoczenia.

Słabe strony

- 1.Wydłużone ciągi zabudowy mieszkaniowej;

2. Lokalne rozproszenie zabudowy mieszkaniowej;
3. Brak komunalnych rezerw terenów pod zabudowę;
4. Krajobraz pocięty napowietrznymi liniami elektroenergetycznymi;
5. Lokalizacja obiektów i urządzeń uciążliwych dla otoczenia pomiędzy zabudową mieszkaniową;
6. Brak atrakcyjnych przestrzeni publicznych.

Obszar V : Dostępność

Silne strony

1. Dobry dostęp do sieci dróg i ulic dojazdowych;
2. Możliwość przeprowadzenia nowych tras komunikacyjnych;
3. Teren turystyczny interesujący i łatwy do penetracji;
4. Połączenia PPKS z Bielskiem-Białą, Szczyrkiem i Żywcem.

Słabe strony

1. Drogi powiatowe i gminne nie posiadają parametrów normatywnych;
2. Brak dróg i ścieżek rowerowych;
3. Ruch lokalny nakłada się na ruch tranzytowy.

Obszar VI: Infrastruktura turystyczna

Silne strony

1. Rozwój turystyki na bazie indywidualnych gospodarstw domowych;
2. Teren łatwy do penetracji turystycznej;
3. Istnienie zaczątku bazy turystycznej;
4. Możliwość uruchomienia dydaktycznych ścieżek spacerowych pt.:
 - XIX - wieczna zabudowa mieszkaniowa;
 - Ewenementy przyrody;
5. Możliwość uruchomienia stanowisk widokowych "Krajobrazy"

Słabe strony

1. Istniejąca baza turystyczna nie spełnia nowoczesnych wymogów;
2. Relatywnie mała liczba miejsc noclegowych;
3. Mała liczba zorganizowanych miejsc parkingowych;
4. Niski udział wydatków na turystykę w strukturze wydatków gminy;
5. Słabo uwidoczniła oferta turystyczna;
6. Mała ilość miejsc do rekreacji;
7. Mała ilość atrakcyjnych placówek i obiektów z zakresu sportu, kultury i rozrywki;
8. Słabo wyeksponowane atrakcyjne miejsca służące turystyce i rekreacji.

Szanse

1. Duży potencjalny popyt wśród mieszkańców aglomeracji przemysłowych na usługi turystyczno-rekreacyjne stymulowany przez ich zamożność;
2. Lokalizacja sołectwa w strefie oddziaływania dużych aglomeracji przemysłowych (Śląska i Bielska-Białej);
3. Położenie w strefie buforowej Szczyrku (Szczyrkowi brak terenów pod rozwój usług turystycznych).

Obszar VII : Usługi turystyczne

Silne strony

1. Możliwość szybkiego wzbogacenia oferty usług rekreacyjno-turystycznych;
2. Potencjalne możliwości wykorzystania terenów dla celów turystycznych

Słabe strony

1. Słabe wykorzystanie tranzytu turystycznego do Szczyrku i Beskidu Żywieckiego;
2. Niedostateczna ilość usług związanych z obsługą turystyki (np. agencje turystyczne, usługi rekreacyjne).

Szanse

1. Możliwość lokalizacji usług turystycznych, dla których brak terenów w Szczyrku.

Zagrożenia

1. Bliskość Szczyrku jako dominującego tradycyjnego ośrodka turystycznego w subregionie południowym województwa śląskiego;
2. Niebezpieczeństwo „erozji” tożsamości kulturowo-regionalnej;
3. Traktowanie sąsiedniego Szczyrku jako rywala, zamiast zjednoczenia wspólnych sił dla osiągnięcia wspólnych celów.

**IV. Opis planowanych zadań inwestycyjnych
i przedsięwzięć aktywizujących społeczność lokalną w
okresie co najmniej 7 lat od dnia przyjęcia planu odnowy
miejscowości, w kolejności wynikającej z przyjętych
priorytetów rozwoju miejscowości , z podaniem
szacunkowych kosztów ich realizacji**

Zadanie nr 1

Budowa kanalizacji sanitarnej w sołectwie Godziszka

Realizacja zadania ma na celu poprawę jakości wód powierzchniowych oraz zmniejszenie zanieczyszczeń gruntu i wód podziemnych, poprawę stanu środowiska i zdrowia mieszkańców, zwiększenie ilości mieszkańców obsługiwanych przez system kanalizacyjny.

Celem dodatkowym będzie : stworzenie możliwości do rozwoju turystyki i rekreacji.

Przedmiotem inwestycji jest dokończenie budowy sieci kanalizacyjnej w sołectwie .
Zadanie obejmuje budowę 13,7km sieci kanalizacyjnej .

Harmonogram - okres realizacji projektu – 2007-2012

Koszt zadania 9,5 mln zł
Planowane źródła finansowania;

Fundusz Spójności – dotacja
WFOŚiGW w Katowicach – pożyczka
Środki własne gminy.

Zadanie nr 2

Budowa sieci wodociągowej w sołectwie Godziszka

Przedmiotem inwestycji jest modernizacja i rozbudowa sieci wodociągowej na terenie sołectwa Godziszka.

Istniejąca sieć wodociągowej została wybudowana w latach 60 - tych z rur azbestowych i stalowych . Administratorem sieci jest Spółka Wodna Wodociągowa a w Godziszce, która przy współfinansowaniu gminy prowadzi rozbudowę i modernizację sieci, w roku 1992 wybudowano nowe ujęcie na rzece Godziszczance, w 1993 r. obwodnicę z PCV oraz zbiornik wyrównawczy. W roku 2000 wybudowano 2 nowe zbiorniki na wodę. Stan techniczny całej sieci jest niski - sieć charakteryzuje się dużą awaryjnością. Nadal w użytkowaniu pozostaje 3 314 mb sieci z rur azbestowych.

Inwestycja będzie polegała na modernizacji istniejącej sieci wodociągowej oraz jej rozbudowie. Poprzez wymianę sieci zostaną ograniczone straty wody, dzięki czemu kolejna grupa mieszkańców będzie miała dostęp do czystej wody.

Wymiana rur azbestowych wpłynie bezpośrednio na jakość wody, co niewątpliwie wpłynie na poprawę stanu zdrowotnego mieszkańców.

Projekt przyczyni się do poprawy warunków społeczno - ekonomicznych miejscowości, wpłynie na zwiększenie atrakcyjności gospodarczej i inwestycyjnej obszaru objętego projektem, stworzy warunki do powstawania nowych podmiotów gospodarczych.

Planowany projekt wspólnie z projektami w zakresie budowy kanalizacji sanitarnej stanowi kompleksowe uregulowanie gospodarki wodno- ściekowej na terenie Gminy.

Zadanie obejmuje:

- wymianę całej sieci wodociągowej - azbestowej 3 314 mb
- budowa sieci przesyłowej - 581mb
- wymianę i budowę sieci – około 4 500 mb

Inwestycja będzie realizowana w etapach.

Pierwszy etap obejmuje budowę wymianę sieci wodociągowej i budowę przesyłowej sieci wodociągowej.

Zakres robót posiada pełną dokumentację techniczną oraz pozwolenie na budowę. W ramach robót zostanie wybudowane 1,3 km sieci wodociągowej.

Następny etap zadania obejmuje - wymianę całej sieci wodociągowej - azbestowej 3 314 mb oraz dalszą wymianę i budowę sieci wodociągowej.

Harmonogram - okres realizacji projektu – 2008-2012

Szacunkowy koszt zadania 3 000 000zł

Cały zakres robót planuje się zrealizować ze środków :

Programu Rozwoju Obszarów Wiejskich – dotacja

Środki własne gminy.

Zadanie nr 3**Modernizacja boiska sportowego - ogólnodostępnego przy Zespole Szkół w Godziszce**

Planowany do realizacji projekt zlokalizowany jest w centrum wsi Godziszka.

Polega on na modernizacji istniejącego przyszkolnego boiska sportowego - ogólnodostępnego które stanowi kluczowe miejsce integracji społeczności lokalnej.

Modernizacja istniejącego boiska sportowego przyczyni się do podniesienia standardu życia na wsi, wpłynie na zaspokojenie potrzeb społecznych miejscowości, rozwój tożsamości społeczności wiejskiej, oraz podniesienie atrakcyjności turystycznej wsi.

Modernizacja boiska sportowego przy Zespole Szkół w Godziszce polegać będzie na urządzeniu:

- wielofunkcyjnego boiska sportowego o wymiarach 44,0 mb x 26,0 mb wraz z zagospodarowaniem terenu.

Harmonogram - okres realizacji projektu – 2008-2011

Szacunkowy koszt zadania 1020 000zł

Planowane źródła finansowania ;

Program Rozwoju Obszarów Wiejskich – dotacja

Środki własne gminy.

Zadanie nr 4**Budowa boiska sportowego – wielofunkcyjnego przy Brzózkach**

Celem projektu jest rozwój bazy sportowej we wsi Godziszka, stworzenie warunków do aktywnego odpoczynku dzieci młodzieży jak i dorosłych mieszkańców oraz turystów.

Realizacja inwestycji będzie wpływać na poprawę jakości życia na obszarach wiejskich przez zaspakajanie potrzeb społecznych wsi oraz promowanie obszarów wiejskich.

Zadanie obejmuje budowę pełno wymiarowego boiska sportowego do piłki nożnej – w skład którego wchodzi: boisko sportowe ogólnodostępne do piłki nożnej , bieżnia lekkoatletyczna oraz zaplecze socjalno - gospodarcze.

Harmonogram - okres realizacji projektu – 2008-2012

Szacunkowy koszt zadania – 3 000 000 zł

Planowane źródła finansowania;

RPOWŚ – dotacja

Środki własne gminy

Zadanie nr 5

Modernizacja ulicy Myśliwskiej w Godziszce - budowa chodnika dla pieszych

Celem projektu jest poprawa bezpieczeństwa pieszych na drodze gminnej we wsi. Projekt obejmuje budowę chodnika dla pieszych przy ul. Myśliwskiej..

Harmonogram - okres realizacji projektu– 2008-2011

Szacunkowy koszt zadania - 1 500 000zł

Planowane źródła finansowania ;

RPOWŚ – dotacja

Środki własne gminy

Zadanie nr 6

Modernizacja ulicy Żywieckiej w Godziszce - budowa chodnika dla pieszych

Projekt obejmuje modernizację ulicy Żywieckiej wraz z budową chodnika dla pieszych. Ukształtowanie drogi, pobocze o niewielkiej szerokości lub jego brak, intensywny ruch pieszcy i zbyt wąska jezdnia powodują zakłócenia w płynności ruchu kołowego oraz stwarzają sytuacje niebezpieczne zarówno dla pieszych, jak i kierujących pojazdami.

Poprzez zrealizowanie projektu nastąpi poprawa bezpieczeństwa pieszych na drodze powiatowej.

Harmonogram - okres realizacji projektu– 2008-2011

Szacunkowy koszt zadania - 575 000zł

Planowane źródła finansowania ;

RPOWŚ – dotacja lub Program Operacyjny Współpracy transgranicznej Republika Czeska – Rzeczpospolita Polska 2007-2013

Środki własne gminy

Zadanie nr 7

Budowa ul. Kowalskiej – Buczkowice – Godziszka - ścieżka rowerowo-piesza

W ramach zadania planuje się wybudować ścieżkę rowerowo pieszą która połączy sołectwo Godziszka ze ścieżką rowerową w Buczkowicach nad Żylicą.

Realizacja projektu ma na celu stworzenie warunków do aktywnego wypoczynku mieszkańców, turystów przyczyni się do rozwoju turystyki w gminie.

Harmonogram - okres realizacji projektu – 2009-2013

Szacunkowy koszt zadania – 200 000 zł

Planowane źródła finansowania ;

RPOWŚ – dotacja

Środki własne gminy

Zadanie nr 8

Budowa ul. Rybarskiej w Godziszce do Rybarzowic - ścieżka rowerowo-piesza

W ramach zadania planuje się wybudować ścieżkę rowerowo pieszą która połączy sołectwo Godziszka ze ścieżką rowerową w Rybarzowicach nad Żylicą.

Realizacja projektu ma na celu stworzenie warunków do aktywnego wypoczynku mieszkańców, turystów przyczyni się do rozwoju turystyki w gminie.

Harmonogram - okres realizacji projektu – 2009-2013

Szacunkowy koszt zadania – 400 000 zł

Planowane źródła finansowania;

RPOWŚ – dotacja

Środki własne gminy

Zadanie nr 9

Rozbudowa cmentarza komunalnego, budowa domu pogrzebowego dla potrzeb sołectwa Godziszka i Kalna

Harmonogram - okres realizacji projektu– 2012-2013

Szacunkowy koszt zadania – 230 000zł

Planowane źródła finansowania ;

Środki własne gminy

Plan Odnowy Miejscowości Godziszka na lata 2007 – 2015

Realizacja zaplanowanych w/w inwestycji w sołectwie Rybarzowice wpłynie bezpośrednio na realizację celów działania **Programu Rozwoju Obszarów Wiejskich na lata 2007-2013**.

Zrealizowane projekty wpłyną na poprawę jakości życia na obszarach wiejskich poprzez zaspokojenie potrzeb społecznych i kulturalnych mieszkańców wsi oraz promowanie obszarów wiejskich. Nastąpi poprawa podstawowych usług na obszarach wiejskich, obejmujących elementy infrastruktury technicznej, co przyczyni się do poprawy warunków życia oraz prowadzenia działalności gospodarczej.

Realizacja w/w projektów przyczyni się do realizacji celu głównego **Regionalnego Programu Operacyjnego Województwa Śląskiego na lata 2007 -2013** – stymulowanie dynamicznego rozwoju, przy wzmocnieniu spójności społecznej, gospodarczej i przestrzennej regionu.

Poprzez realizację wymienionych zadań inwestycyjnych będzie realizowany cel główny **Programu Operacyjnego Infrastruktura i Środowisko** – nastąpi podniesienie atrakcyjności inwestycyjnej Polski i jej regionów poprzez rozwój infrastruktury technicznej przy równoczesnej ochronie i poprawie stanu środowiska, zdrowia, zachowaniu tożsamości kulturalnej i rozwijaniu spójności terytorialnej.

Przewodnicząca Rady

A. Jędraszewska
Alićja Jędraszewska

