

OBWIESZCZENIE WOJEWODY ŚLĄSKIEGO

nr IF/III/5340/24/09
z dnia 08 stycznia 2010 r.

Na podstawie art. 11f ust. 3 ustawy z dnia 10 kwietnia 2003r o szczególnych zasadach przygotowania i realizacji inwestycji w zakresie dróg publicznych (tekst jednolity: DZ. U. z 2008r Nr 193, poz. 1194 z póź. zm.) Wojewoda Śląski podaje do publicznej wiadomości, że po rozpatrzeniu wniosku z dnia 14 maja 2009 r, uzupełnionego wnioskiem z dnia 12 listopada 2009 r. Pana Krzysztofa Raja – Dyrektora Oddziału Generalnej Dyrekcji Dróg Krajowych i Autostrad w Katowicach działającego z upoważnienia Dyrektora Generalnej Dyrekcji Dróg Krajowych i Autostrad w Warszawie, iż w dniu 30 grudnia 2009 r. wydał decyzję nr 6/2009, znak sprawy: IF/III/5340/24/09 o zezwoleniu na realizację inwestycji drogowej dla przedsięwzięcia pn :

„Budowa drogi ekspresowej S-69 Bielsko – Biala – Żywiec – Zwardoń, odcinek węzeł „Mikuszowice” („Żywiecka/Bystrzańska”) - Żywiec”

Decyzją został zatwierdzony podział nieruchomości oraz projekt budowlany.
Decyzji nadano rygor natychmiastowej wykonalności.

Przedmiotową inwestycją objęte są następujące nieruchomości:
1) nieruchomości powstałe w wyniku podziału

GMINA WILKOWICE – OBRĘB BYSTRA ŚLĄSKA

lp	Nr działek			Nr księgi wieczystej
	Stan dotychczasowy	Po podziale		
		Pod drogę	Pozostała część nieruchomości	
1	29/10	29/50	29/51	KW-7901
2	29/34	29/52	29/53	KW-48597
3	29/45	29/54	29/55	KW-19625
4	39/1	39/4	39/5	KW-61878
5	40/13	40/34	40/33	KW-42137
6	40/18	40/35	40/36	KW-61878
7	40/20	40/37	40/38	KW-67325
8	40/24	40/40	40/39	KW-14511
9	40/25	40/42	40/41	KW-80116
10	40/27	40/44	40/43; 40/45	KW-63445 (SK.P.)
11	40/30	40/47	40/46	KW-43597
12	41/6	41/10	41/9; 41/11	KW-8531
13	42/6	42/33	42/32	KW-46149
14	42/10	42/35	42/34;	KW-10360

			42/36	
15	42/17	42/40	42/39	KW-60123
16	42/21	42/42	42/41	KW-64712
17	42/25	42/43	42/44	KW-100164
18	42/31	42/37	42/38	KW-78378
19	44/5	44/19	44/18	KW-64467
20	44/11	44/21	44/20	KW-64467
21	44/12	44/23	44/22	KW-64467
22	64/3	64/4	64/5	KW-43624
23	931/2	931/3	931/4	SPIS I
24	943/2	943/3	943/4	SPIS II (SK. P.)

GMINA ŁODYGOWICE – OBRĘB ŁODYGOWICE

lp	Nr działek			Nr księgi wieczystej
	Stan dotychczasowy	Po podziale		
		Pod drogę	Pozostała część nieruchomości	
1	5318	5318/2; 5318/4	5318/1; 5318/3; 5318/5	Brak
2	5422	5422/2	5422/3; 5422/1	Brak
3	5448/4	5448/6	5448/7	KW 105881
4	5448/5	5448/8	5448/9	KW 50752
5	5449/2	5449/4	5449/5	KW 37220
6	5458	5458/1	5458/2	KW 23059
7	5459	5459/1	5459/2	AN 2930/98
8	5460	5460/1	5460/2	KW 98930
9	5462	5462/1	5462/2	AWZ 7985/73
10	5463	5463/1	5463/2	KW 73119
11	5464	5464/1	5464/2	KW 35503
12	5465/1	5465/15	5465/16	KW 107364
13	5465/7	5465/19	5465/20	KW 107367
14	5465/9	5465/21	5465/22	KW 107366
15	5465/11	5465/17	5465/18	KW 107367
16	5466	5466/1	5466/2	KW 68697
17	5467	5467/1	5467/2	Brak
18	5468/7	5468/9	5468/10	KW 99387
19	5468/8	5468/12	5468/13; 5468/11	KW 50752
20	5469/1	5469/3	5469/4	KW 102216
21	5470/2	5470/3	5470/4	KW 98856
22	5471/1	5471/3	5471/4	KW 106267
23	5472/1	5472/3	5472/4	KW 106267
24	5485	5485/2	5485/3; 5485/1	Brak
25	5515	5515/2	5515/3; 5515/1	BRAK (GDDKiA)
26	5521	5521/1	5521/2	KW 68234
27	5523	5523/1	5523/2	KW 100899
28	5524	5524/1	5524/2	KW 99485

29	5525	5525/1	5525/2	KW 73836
30	5526	5526/1	5526/2	KW 58857
31	5527	5527/1	5527/2	KW 36038
32	5529/1	5529/5	5529/6	KW 89234
33	5530/2	5530/9	5530/10	KW 91133
34	5531	5531/1	5531/2	INS 259/99
35	5534	5534/1	5534/2	KW 74888
36	5535	5535/2	5535/3; 5535/1	AWZ 10172/73
37	5536/2	5536/3	5536/4	KW 41076
38	5538/3	5538/4	5538/5	KW 44260
39	5540	5540/1	5540/2	KW 41961
40	5541/1	5541/5	5541/6	KW 41962
41	5542	5542/1	5542/2	Brak
42	5543	5543/1	5543/2	KW 41076
43	5544	5544/1	5544/2	AWZ 33376/75
44	5840	5840/1	5840/2	Brak
45	6067	6067/1	6067/2	KW 96799
46	6068	6068/1	6068/2	KW 96799
47	6339	6339/1	6339/2	KW 40568
48	6340	6340/2	6340/3; 6340/1	INS 383/05
49	6341	6341/1	6341/2	Brak
50	6342	6342/2	6342/3; 6342/1	KW 57153
51	6343/2	6343/3	6343/4	KW 57806
52	6389/1	6389/9	6389/10	AWZ 15975/73
53	6389/6	6389/7	6389/8	AWZ 15975/73
54	6391/2	6391/10	6391/11	KW 71262
55	6391/6	6391/12	6391/13	KW 103592
56	6391/7	6391/14	6391/15	KW 67227
57	6392/10	6392/18	6392/19	KW 92339
58	6392/13	6392/20	6392/21	KW 92338
59	6393	6393/2	6393/3; 6393/1	Brak
60	6394/1	6394/6	6394/7; 6394/5	Brak
61	6407	6407/1	6407/2	KW 63230
62	6408	6408/1	6408/2	KW 121293
63	6409/1	6409/3	6409/4	KW 65064
64	6410	6410/1	6410/2	KW 73535
65	6411/5	6411/12	6411/13	KW 65282
66	6411/6	6411/14	6411/15	KW 65282
67	6411/7	6411/16	6411/17	KW 65282
68	6412	6412/1	6412/2	KW 116765
69	6414	6414/1	6414/2	KW 118838
70	6415	6415/1	6415/2	KW 92338
71	6416	6416/2; 6416/4	6416/1; 6416/3; 6416/5	Brak
72	6427/2	6427/3	6427/4	KW 72027
73	6428	6428/1	6428/2	AWZ 20723/74
74	6429	6429/1; 6429/3	6429/2	KW 8446
75	6430/2	6430/3;	6430/4	KW 106077

		6430/5		
76	6431/1	6431/3	6431/4	KW 44798
77	6431/2	6431/5; 6431/7	6431/6	KW 44406
78	6432/1	6432/3	6432/4	KW 40261
79	6432/2	6432/5	6432/6	KW 75396
80	6433	6433/1; 6433/3; 6433/5	6433/2; 6433/4	KW 94287
81	6434	6434/1	6434/2	AN 4591/95
82	6435	6435/1	6435/2	KW 38266
83	6436	6436/1	6436/2	KW 38266
84	6437	6437/1	6437/2	gz 1/78
85	6438	6438/2	6438/3; 6438/1	Brak
86	6739/1	6739/4	6739/5; 6739/3	Brak
87	6748	6748/1	6748/2	KW 38266
88	6749	6749/2	6749/3; 6749/1	Brak
89	6750	6750/1	6750/2	KW 38266
90	6752	6752/2	6752/3; 6752/1	KW 45970
91	6753	6753/2	6753/3; 6753/1	KW 38266
92	6754	6754/1	6754/2	KW 47396
93	6756	6756/1	6756/2	KW 38266
94	6757	6757/1	6757/2	KW 38266
95	6758	6758/1	6758/2	KW 45970
96	6759	6759/1	6759/2	KW 38266
97	6760	6760/1	6760/2	KW 38266
98	6761	6761/1	6761/2	KW 38266
99	6763	6763/1	6763/2	KW 38266
100	6764	6764/1	6764/2	Brak
101	6765	6765/1	6765/2	KW 38266
102	6767	6767/1	6767/2	KW 38266
103	6768	6768/1	6768/2	KW 47396

GMINA BIELSKO-BIAŁA - OBREB MIKUSZOWICE

lp	Nr działek			Nr księgi wieczystej
	Stan dotychczasowy	Po podziale		
		Pod drogę	Pozostała część nieruchomości	
1	544/6	544/10	544/11	KW-17524
2	548/8	548/11	548/12	LWH-67
3	603/8	603/16	603/17	KW-80050
4	603/15	603/18	603/19	KW-44360
5	610/4	610/10	610/11	KW-68239
6	610/6	610/12	610/13	KW-37
				lokal 1 KW-35243
				lokal 2 KW-35244
7	610/8	610/14	610/15	KW-97566

8	616/2	616/3	616/4	KW-41034
9	617/11	617/16	617/17	KW-68240
10	617/13	617/18	617/19	KW-98121
11	617/14	617/20	617/21	KW-98120
12	617/15	617/22	617/23; 617/24	KW-98121
13	673	673/1	673/2	KW-4748
14	677	677/1	677/2	KW-4748
15	680	680/1	680/2; 680/3	KW-17856
16	681	681/1	681/2	KW-17856
17	682/1	682/2	682/3; 682/4	KW-17856
18	684/3	684/5	684/4	KW-57258
19	687	687/2	687/1	KW-57258
20	695/1	695/5	695/6	KW-14836
21	695/3	695/8	695/7	KW-62683
22	702/20	702/33	702/32	KW-16870
23	702/27	702/34	702/35	KW-16874
24	702/28	702/37	702/36	KW-62683
25	702/30	702/39	702/38	KW-16873
26	702/31	702/40	702/41	KW-16873
27	716/2	716/10	716/11	KW-17800
28	718	718/1	718/2	KW-17800
29	732/47	732/55	732/56	KW-7492
30	753	753/2	753/1	KW-62683
31	754	754/2	754/1	KW-4748
32	1017	1017/1	1017/2	KW-22627
33	1019	1019/1	1019/2	KW-6502
34	1080	1080/2	1080/1	KW-53686
35	1081	1081/1	1081/2	KW-53686

GMINA ŁODYGOWICE – OBRĘB PIETRZYKOWICE

lp	Stan dotychczasowy	Nr działek		Nr księgi wieczystej
		Po podziale		
		Pod drogę	Pozostała część nieruchomości	
1	226	226/1	226/2	KW 34952
2	492	492/1	492/2	KW 34952
3	227	227/1	227/2	KW 54328
4	228	228/1	228/2	KW 62650
5	234	234/1	234/2	KW 43207
6	241	241/1	241/2	KW 37967
7	242	242/1	242/2	KW 35028
8	493	493/1	493/2	KW 35028
9	249/1	249/4; 249/6	249/5; 249/7	KW 83802
10	251	251/1	251/2	
11	260/1	260/3	260/2; 260/4	AWZ 3152/72
12	264	264/1	264/2	AWZ 27812/75

13	266	266/2	266/1; 266/3	KW 59453
14	272	272/2	272/1; 272/3	KW 69355
15	273	273/2	273/1; 273/3	KW 69355
16	282	282/2	282/1; 282/3	
17	286	286/1	286/2	brak
18	324	324/1	324/2	KW 65025
19	290	290/1	290/2	KW 51083
20	291	291/1	291/2	KW 51709
21	295	295/1	295/2	KW 51813
22	296	296/1	296/2	KW 51813
23	298	298/1	298/2	KW 51813
24	297	297/1	297/2	brak
25	300	300/1	300/2	KW 61904
26	301	301/2	301/1; 301/3	KW 39026
27	302	302/2	302/1; 302/3	KW 36944
28	304	304/2	304/1; 304/3	KW 61617
29	306/2	306/4	306/5	KW 98786
30	306/3	306/6	306/7	KW 58300
31	309	309/1	309/2	AWZ 3104/72
32	310	310/1	310/2	KW 36480
33	312	312/1	312/2	KW 51976
34	314	314/1	314/2	KW 51976
35	318	318/1	318/2	KW 51976
36	319	319/1	319/2	KW 51976
37	313	313/1	313/2	KW 88551
38	315	315/1	315/2	KW 38497
39	316	316/1	316/2	brak
40	317	317/1	317/2	KW 98787
41	320	320/1	320/2	KW 88550
42	321	321/1	321/2	KW 46788
43	323	323/1	323/2	KW 46788
44	325/1	325/3; 325/5	325/4	KW 52864
45	325/2	325/6	325/7	KW 35164
46	326	326/1	326/2	KW 42450
47	3465	3465/1	3465/2	KW 42450
48	327	327/1	327/2	KW 58945
49	3489	3489/1	3489/2	KW 58945
50	335	335/1	335/2	KW 36900
51	3497	3497/1	3497/2	KW 36900
52	3622	3622/1	3622/2	KW 36900
53	472	472/1	472/2	KW 37207
54	474	474/1	474/2	KW 37207
55	475	475/1	475/2	KW 35014
56	491	491/1	491/E	KW 35014
57	494	494/1	494/2	KW 50634
58	564	564/1; 564/3	564/2	KW 50634
59	568	568/1	568/2	KW 50634
60	495	495/1	495/2	KW 65020

61	563	563/1; 563/3	563/2; 563/4	KW 65020
62	553	553/1	553/2	KW 49902
63	554	554/1	554/2	KW 64063
64	557	557/1	557/2	KW 78824
65	558	558/1	558/2	KW 54912
66	575	575/1	575/2	KW 54912
67	559	559/1	559/2	KW 78825
68	570	570/1	570/2	KW 56050
69	578	578/1	578/2	
70	638	638/1	638/2	KW 54076
71	686	686/1	686/2	KW 54076
72	699	699/1	699/2	KW 54076
73	661/3	661/4	661/5	KW 63381
74	663	663/1	663/2	KW 34765
75	664/2	664/3	664/4	KW 64063
76	716	716/1	716/2	KW 102367
77	717	717/1	717/2	KW 36609
78	776	776/1	776/2	KW 37563
79	3464/2	3464/3	3464/4	KW 62882
80	3498	3498/1	3498/2	
81	3514	3514/1	3514/2	AWZ7946/73
82	3515	3515/1; 3515/3	3515/2	AN 2840/01
83	3516	3516/1; 3516/3	3516/2	KW 60597
84	3517	3517/1	3517/2	KW 81052
85	3527/3	3527/5	3527/6	KW 97381
86	3534	3534/1	3534/2	KW 80505
87	3536	3536/1	3536/2	KW 56447
88	3542	3542/1	3542/2	KW 51135
89	3551	3551/1	3551/2	KW 51135
90	3553	3553/1	3553/2	KW 51135
91	3549	3549/1	3549/2	KW 102801
92	3550	3550/1	3550/2	KW 99173
93	3552	3552/1	3552/2	KW 99173
94	3554/4	3554/10	3554/11	KW 62543
95	3554/7	3554/12	3554/13	KW 62543
96	3556/2	3556/4	3556/3; 3556/5	KW 38256
97	3559/2	3559/4	3559/3; 3559/5	KW 37139
98	3569	3569/1	3569/2	KW 59336
99	3572	3572/1	3572/2	KW 36983
100	3574	3574/1	3574/2	KW 54626
101	3583	3583/1	3583/2	KW 115136
102	3584	3584/1	3584/2	KW 99457
103	3585	3585/1	3585/2	KW 88972
104	3586/2	3586/3	3586/4	KW 88972
105	3591	3591/1	3591/2	KW 55173
106	3592/3	3592/8	3592/9	KW 55173
107	3594/2	3594/3	3594/4	KW 67120
108	3595	3595/1	3595/2	KW 67120
109	3598	3598/1	3598/2	KW 48445
110	3599	3599/1	3599/2	KW 46445
111	3610	3610/1	3610/2	KW 116242

112	3611	3611/1	3611/2	KW 70585
113	3617	3617/2	3617/1	KW 70585
114	3613	3613/1	3613/2	KW 37427
115	3620	3620/1	3620/2	KW 36899
116	3624/4	3624/5	3624/6	KW 40998
117	330	330/1	330/2	KW 46711
118	3488	3488/1	3488/2	KW 46711
119	3493	3493/1	3493/2	KW 46711
120	3523	3523/1	3523/2	KW 69260
121	3525	3525/1	3525/2	KW 69260
122	3530	3530/1	3530/2	KW 69260
123	3578	3578/1	3578/2	KW 69260
124	3524	3524/1	3524/2	KW 73368
125	3533	3533/1	3533/2	KW 73368
126	3577	3577/1	3577/2	KW 73368
127	3579	3579/1	3579/2	KW 73368
128	78	78/2	78/1;	
			78/3	
			92/1;	
129	92	92/2	92/3	
			206/2	
130	206	206/1	231/2	
131	231	231/1	283/1;	
132	283	283/2	283/3	
			303/1;	
133	303	303/2	303/3	
			305/1;	
134	305	305/2	305/3	
			473/2	
135	473	473/1	496/2	
136	496	496/1	549/2	
137	549	549/1	644/3;	
138	644/1	644/4	644/5	
			644/7	
139	644/2	644/6	3458/1;	
140	3458	3458/2	3458/3	
			3512/2;	
141	3512	3512/3	3521/4	
			3521/1;	
142	3521	3521/2	3521/13	
143	3603	3603/1	3603/2	
144	240	240/1	240/2	KW 111334
145	618	618/1	618/2	KW 111334
146	625	625/1	625/2	KW 111334
147	631	631/1	631/2	KW 111334
148	636	636/1	636/2	KW 111334
149	639	639/1	639/2	KW 111334
150	654	654/1	654/2	KW 111334
151	658	658/1	658/2	KW 111334
152	672	672/1	672/2	KW 111334
153	682	682/1	682/2	KW 111334
154	683	683/1	683/2	KW 111334
155	685	685/1	685/2	KW 111334
156	692	692/1	692/2	KW 111334
157	693	693/1	693/2	KW 111334
158	3614/1	3614/2	3614/3	
159	616/1	616/2	616/3	

160	620	620/1; 620/2	620/3	
161	626	626/1	626/2	
162	630	630/1	630/2	
163	642	642/1	642/2	
164	643	643/1	643/2	
165	651	651/1	651/2	
166	665/1	665/2	665/3	
167	680	680/1	680/2	KW 54076
168	700	700/2	700/1; 700/3	
169	712	712/1	712/2	
170	3430	3430/1	3430/2	
171	3539	3539/1	3539/2	
172	3589/2	3589/7	3589/8	
173	3590	3590/1	3590/2	
174	2893	2893/1	2893/2	KW 122605
175	581	581/2	581/1 581/3	
176	3529	3529/1	3529/2	
177	3537	3537/1	3537/2	
178	3541	3541/1	3541/2	
179	3575	3575/1	3575/2	

GMINA ŻYWIEC – OBRĘB PIETRZYKOWICE

lp	Nr działek			Nr księgi wieczystej
	Stan dotychczasowy	Po podziale		
		Pod drogę	Pozostała część nieruchomości	
1	3714/3	3714/5	3714/4	
			3714/6	
2	3717/5	3717/7	3717/6	
			3717/8	
3	3720	3720/2	3720/1	
			3720/3	
4	3748	3748/2	3748/1	
			3748/3	
5	3749	3749/2	3749/1	KW-54076
6	3750	3750/1	3750/2	KW-54076
7	3756	3756/2	3756/1	KW-54076
			3756/3	
8	3763	3763/2	3763/3	KW-54076
			3763/1	
9	3765	3765/2	3765/3	KW-43586
			3765/1	
10	3766/1	3766/3	3766/4	BRAK

			3766/2	
			3779/3	BRAK
11	3779	3779/2	3779/1	
			3782/2	KW-54076
12	3782	3782/1	3784/3	KW-54076
13	3784	3784/2	3784/1	
			3805/4	BRAK
14	3805/1	3805/3	3805/2	
			3806/2	KW-43586
15	3806	3806/1	3812/3	KW-54076
16	3812	3812/2	3812/1	
			3814/1	KW-54076
17	3814	3814/2	3852/3	KW-43586
18	3852	3852/2	3852/1	
			3855/2	KW-43586
19	3855	3855/1	3856/1	KW-54076
20	3856	3856/2	3857/3	KW-54076
21	3857	3857/2	3857/1	
			3886/3	BRAK
22	3886	3886/2	3886/1	
			3888/5	KW-54076
23	3888/1	3888/4	3888/3	
			3889/3	KW-54076
24	3889/1	3889/2	3891/1	KW-54076
25	3891	3891/2	3917/3	BRAK
26	3917	3917/2	3917/1	
			3920/3	KW-82454
27	3920	3920/2	3920/1	
		3920/4	3921/3	KW-43586
28	3921	3921/2	3921/1	
		3921/4		
		3921/5		
29	3922	3922/2	3922/3	BRAK
		3922/4	3922/1	
30	3923	3923/1	3923/2	KW-52777
31	3983/1	3983/3	3983/2	BRAK
32	3986	3986/1	3986/2	BRAK
33	3987	3987/1	3987/2	KW-98699
		3987/3		
34	3989	3989/1	3989/2	KW-98699

		3989/3		
35	4018	4018/2	4018/1	KW-112762
36	4021/1	4021/5	4021/4	KW-90999
37	4021/2	4021/7	4021/6	KW-43097
38	4031	4031/2	4031/1	BRAK
39	4035	4035/2	4035/1	KW-37549
40	4040	4040/2	4040/1	KW-54596
41	4041/2	4041/3	4041/4	KW-54596
		4041/5		
42	4042	4042/1	4042/2	KW-34251
		4042/3		
43	4043	4043/2	4043/1	KW-34251
44	4045	4045/2	4045/1	KW-34251
45	4068	4068/2	4068/1	BRAK
46	4069	4069/1	4069/2	KW-34251
47	4070	4070/1	4070/2	KW-34251
48	4076	4076/2	4076/1	KW-34251
49	4077/1	4077/4	4077/3	KW-90143
50	4078	4078/1	4078/2	KW-75215
51	4514	4514/2	4514/1	BRAK
52	4515/9	4515/11	4515/10	KW-106830
53	4516/1	4516/4	4516/5	
54	4549/1	4549/3	4549/4	
55	4550/2	4550/10	4550/11	
56	4551/1	4551/6	4551/7	
57	4566/1	4566/3	4566/4	
58	4567/2	4567/4	4567/5	
59	4569/6	4569/14	4569/15	
60	4569/8	4569/16	4569/17	
61	4570/7	4570/14	4570/15	
62	4570/11	4570/12	4570/13	
63	4578/7	4578/8	4578/9	
64	4579/1	4579/4	4579/5	
65	4580/2	4580/3	4580/4	
66	4581/2	4581/5	4581/6	
67	4591	4591/1	4591/2	
68	4592	4592/1	4592/2	
69	4593	4593/1	4593/2	
70	4595/1	4595/4	4595/5	

71	4613/4	4613/9	4613/10	
72	4614/1	4614/4	4614/5	
73	4615/3	4615/7	4615/8	
74	4616/1	4616/4	4616/5	
75	4625/5	4625/8	4625/9	
76	4629/2	4629/5	4629/6	
77	4630/5	4630/10	4630/11	
78	4631/1	4631/8 4631/9	4631/10	
79	4632/2	4632/6	4632/7	
80	4648/9	4648/10	4648/11	
81	4649/5	4649/6	4649/7	
82	4650/4	4650/14	4650/15	
83	4650/7	4650/16	4650/17	
84	4650/11	4650/12	4650/13	
85	4651/8	4651/9	4651/10	

GMINA BUCZKOWICE - OBRĘB RYBARZOWICE

lp	Nr działek			Nr księgi wieczystej
	Stan dotychczasowy	Po podziale		
		Pod drogę	Pozostała część nieruchomości	
1	447/1	447/4	447/5	BRAK
2	447/2	447/7	447/6; 447/8	<u>KW-28431</u>
3	447/3	447/10	447/9 ; 447/11	BRAK
4	449	449/1	449/2	<u>KW-116279</u>
5	450	450/1	450/2	BRAK
6	451	451/1	451/2	<u>KW-45221</u>
7	452	452/1	452/2	<u>KW-75916</u>
8	453	453/1	453/2	<u>KW-52250</u>
9	454	454/1	454/2	<u>KW-52250</u>
10	455	455/1	455/2	<u>KW-64885</u>
11	456	456/1	456/2	<u>KW-58360</u>
12	457	457/1	457/2	BRAK
13	488	488/2	488/1	<u>KW-78152</u>
14	489	489/2	489/1	<u>KW-78152</u>
15	490	490/2	490/1	<u>KW-21626</u>
16	491	491/2	491/1	<u>KW-63970</u>
17	492	492/2	492/1	<u>KW-19988</u>
18	495	495/2	495/1	<u>KW-19988</u>
19	496	496/2	496/1	BRAK
20	498	498/1	498/2	<u>KW-100044</u>

21	500	500/1	500/2	KW-43532
22	502	502/1	502/2	BRAK
23	503	503/1	503/2	KW-99507
24	504	504/1	504/2	KW-6823
25	505	505/1	505/2	KW-48106
26	510	510/2	510/1	KW-99507
27	511/2	511/4	511/3; 511/5	KW-6823
28	512	512/2	512/1	KW-48106
29	513	513/2	513/1	KW-68895
30	514	514/3	514/2; 514/1	BRAK
31	515	515/2	515/1	KW-45221
32	516	516/2	516/1	KW-45954
33	519	519/2	519/1; 519/3	KW-98351
34	521	521/1	521/2	KW-84687
35	522	522/1	522/2	KW-85281
36	524	524/1	524/2	KW-48106
37	525	525/1	525/2	KW-68895
38	526	526/1	526/2	BRAK
39	527	527/1	527/2	KW-45221
40	528	528/1	528/2	KW-45221
41	529	529/1	529/2	BRAK
42	530	530/1	530/2	KW-45954
43	531	531/2	531/1	BRAK
44	532	532/2	532/1	KW-68895
45	535/1	535/4	535/3	KW-98351
46	536	536/2	536/1	KW-109437
47	537	537/2	537/1	KW-109437
48	538	538/2	538/1	KW-98351
49	539	539/2	539/1	KW-51637
50	547/1	547/3	547/2	KW-72933
51	548	548/2	548/1	KW-46764
52	549	549/2	549/1	KW-48132
53	550	550/2	550/1	KW-85281
54	551/1	551/4	551/3	KW-63717
55	551/2	551/6	551/5	KW-63718
56	552/2	552/5	552/4	KW-63720
57	554/1	554/2	554/3	KW-77155
58	555	555/1	555/2	KW-64389
59	556	556/1	556/2	KW-16626
60	557	557/1	557/2	KW-86550
61	558	558/1	558/2	KW-30337
62	559	559/1	559/2	BRAK
63	560	560/1	560/2	KW-96075
64	561	561/1	561/2	KW-67203
65	562	562/1	562/2	KW-59962
66	563	563/1	563/2	KW-44796
67	565	565/1	565/2	KW-67447

68	566/5	566/6; 566/7	566/8	BRAK
69	570	570/1	570/2; 570/3	<u>KW-58618</u>
70	780/12	780/22	780/21	<u>KW-63425</u>
71	803/1	803/3	803/2	<u>KW-79524</u>
72	804	804/2	804/1	<u>KW-79524</u>
73	805	805/2	805/1	<u>KW-108443</u>
74	864/1	864/3	864/2; 864/4	BRAK
75	872	872/2	872/1	BRAK
76	873	873/2	873/1	BRAK
77	874	874/2	874/1	<u>KW-26024</u>
78	875	875/2	875/1	<u>KW-94760</u>
79	876	876/2	876/1	BRAK
80	877	877/2	877/1	<u>KW-80248</u>
81	878/1	878/3	878/2	<u>KW-51762</u>
82	880	880/2	880/1	<u>KW-73583</u>
83	886/1	886/3	886/2	<u>KW-60806</u>
84	890	890/1	890/2	<u>KW-60806</u>
85	892/1	892/3	892/4	<u>KW-77417</u>
86	892/2	892/5	892/6	<u>KW-77056</u>
87	893	893/1	893/2	<u>KW-80250</u>
88	894	894/1	894/2	<u>KW-53004</u>
89	895	895/1	895/2	<u>KW-94760</u>
90	896	896/1	896/2	<u>KW-26024</u>
91	897	897/2	897/1; 897/3	AWZ
92	898	898/2	898/1	BRAK
93	899	899/2	899/1	<u>KW-46705</u>
94	900	900/2	900/1	BRAK
95	901/1	901/3	901/2; 901/4	BRAK
96	906	906/2	906/1	<u>KW-61277</u>
97	924/1	924/3	924/2; 924/4	BRAK
98	928/1	928/3	928/2; 928/4	BRAK
99	940	940/2	940/1; 940/3	BRAK
100	941	941/2	941/1	AWZ RLG.
101	942	942/2	942/1	<u>KW-76173</u>
102	943	943/2	943/1	<u>KW-76173</u>
103	944	944/2	944/1	<u>KW-78710</u>
104	945	945/2	945/1	<u>KW-4940</u>
105	946	946/2	946/1	<u>KW-69150</u>
106	947	947/2	947/1	<u>KW-4942</u>
107	948	948/2	948/1	BRAK
108	949	949/2	949/1	<u>KW-47515</u>
109	950	950/2	950/1	<u>KW-95706</u>
110	951	951/2	951/1	<u>KW-64386</u>
111	954	954/1; 954/3	954/2	<u>KW-72890</u>

112	955/1	955/3	955/2	KW-45643
113	957	957/1	957/2	KW-72485
114	958	958/1	958/2	BRAK
115	959/4	959/6	959/7	KW-8751
116	960/1	960/4	960/5	KW-50085
117	960/2	960/6	960/7	KW-50086
118	960/3	960/8	960/9	KW-50087
119	963	963/1	963/2	KW-61734
120	964/3	964/5	964/6	KW-47561
121	969	969/1	969/2	KW-75291
122	970	970/1	970/2	KW-94761
123	971/2	971/3	971/4	BRAK
124	988	988/1	988/2	KW-71513
125	989	989/1	989/2	KW-4941
126	990	990/1	990/2	KW-52697
127	1006	1006/1	1006/2	KW-86403
128	1007	1007/1	1007/2	BRAK
129	1008	1008/1	1008/2	KW-44796
130	1009	1009/2	1009/1	KW-98508
131	1010	1010/2	1010/1	BRAK
132	1011	1011/2	1011/1	KW-42281
133	1012	1012/1	1012/2	KW-76173
134	1014	1014/1	1014/2	KW-76172
135	1015	1015/1	1015/2	AWZ Rlg.
136	1017/2	1017/3	1017/4; 1017/5	KW-58185
137	1036	1036/2	1036/1	KW-76294
138	1037/1	1037/4	1037/3	KW-73583
139	1037/2	1037/6	1037/5	KW-60118
140	1038/1	1038/4	1038/3	KW-45963
141	1038/2	1038/6	1038/5	KW-60587
142	1040	1040/2	1040/1	KW-86551
143	1045/1	1045/4	1045/5	KW-86552
144	1048	1048/1	1048/2	BRAK
145	1051/2	1051/5	1051/6	KW-78832
146	1073/3	1073/4	1073/5	KW-62061
147	1902	1902/2	1902/1; 1902/3	BRAK
148	2121	2121/2	2121/1	BRAK
149	2122	2122/2	2122/1	KW-60001
150	2144/2	2144/4	2144/3; 2144/5	KW-49499
151	2146	2146/1	2146/2	KW-49527
152	2147	2147/1	2147/2	BRAK
153	2154	2154/3; 2154/2	2154/1	KW-34812
154	2155/1	2155/4	2155/3	KW-83808
155	2155/2	2155/6	2155/5	KW-52703
156	2164	2164/1	2164/2	KW-62478
157	2168	2168/1	2168/2	BRAK
158	2259	2259/2	2259/1; 2259/3	BRAK

159	2315/1	2315/4	2315/3	KW-45221
160	2315/2	2315/6	2315/5	BRAK
161	2316	2316/2	2316/1	KW-75302
162	2317	2317/2	2317/1	KW-42364
163	2330/5	2330/7	2330/6	BRAK
164	2349	2349/1	2349/2	BRAK
165	2350	2350/1; 2350/3	2350/2	BRAK
166	2351	2351/1; 2351/3	2351/2	KW-45221
167	2352	2352/1	2352/2	KW-75302
168	2358/1	2358/3	2358/4	BRAK
169	2359	2359/1	2359/2	BRAK
170	2362	2362/2	2362/1	KW-101447
171	2363	2363/2	2363/1	KW-54349
172	2364	2364/2	2364/1	KW-87620
173	2368	2368/2	2368/1	KW- 64990
174	2371	2371/2	2371/1; 2371/3	BRAK
175	2372	2372/2	2372/1	BRAK
176	2374	2374/2	2374/1	LWH 470a
				ed KW-1060
177	2378	2378/1	2378/2	KW-75302
178	2379/1	2379/3	2379/4	KW-52044
179	2380	2380/1	2380/2	KW-42364
180	2381/5	2381/6	2381/7	KW- 54145
181	2382	2382/1	2382/2	KW-45187
182	2388	2388/2	2388/1	BRAK
183	2389	2389/1	2389/2	BRAK
184	2390/1	2390/3	2390/4	KW-45221
185	2402	2402/2	2402/1	KW- 113033
186	2404	2404/2	2404/1	BRAK
187	2405	2405/2	2405/1	BRAK
188	2406/2	2406/4	2406/3	KW-108364
189	2407	2407/2	2407/1	KW-108364
190	2410	2410/1	2410/2	KW- 46837
191	2411	2411/2	2411/1	KW-108364
192	2412	2412/1	2412/2	KW-108364
193	2415	2415/1	2415/2	KW-46533
194	2416	2416/2	2416/1	KW-101445
195	2417/1	2417/4	2417/3	KW-44796
196	2417/2	2417/6	2417/5	KW-44796
197	2421	2421/2; 2421/3	2421/1; 2421/4	BRAK
198	2459	2459/2	2459/1	KW-108364
199	2485/3	2485/5	2485/4	KW- 54145
200	2486	2486/2	2486/1	KW-45187
201	2487	2487/2	2487/1	BRAK
202	2489	2489/2	2489/1	BRAK
203	2490	2490/2	2490/1	BRAK
204	2491/1	2491/5	2491/6	KW-47953

205	2492	2492/1	2492/2	KW-60846
206	2499/1	2499/4	2499/3	KW- 54209
207	2499/2	2499/6	2499/5	KW-82117
208	2500	2500/2	2500/1	BRAK
209	2502	2502/2	2502/1	BRAK
210	2503	2503/1	2503/2	BRAK
211	2504	2504/1	2504/2	KW-5295
212	2506	2506/1	2506/2	KW-34858
213	2507	2507/2	2507/1	KW-62759
214	2508	2508/2	2508/1	KW-62759
215	2520	2520/1	2520/2	BRAK
216	2521	2521/1	2521/2	KW-62478
217	120	120/4	120/1	BRAK
		120/2	120/3	BRAK
218	790/1	790/5	790/2	BRAK
		790/3	790/4	BRAK
			790/6	BRAK
219	885/1	885/2	885/3	BRAK
220	1081/1	1081/2	1081/3	BRAK
221	2319	2319/2	2319/1	BRAK
222	2322	2322/2	2322/1	BRAK
223	2335	2335/2	2335/1	BRAK

GMINA LIPOWA – OBRĘB SIENNA

lp	Nr działek			Nr księgi wieczystej
	Stan dotychczasowy	Po podziale		
		Pod droge	Pozostala część nieruchomości	
1	724	724/1	724/2	BRAK
2	730	730/1	730/2	
3	835	835/1	835/2;	
4	853	853/1	853/2;	
			853/3	
5	858	858/1	858/2	
			858/3	
6	785	785/1	785/2	
7	859	859/1	859/2	
8	856	856/1	856/2	KW 44671
9	851	851/1	851/2	KW 48663
10	854	854/1	854/2	KW 48663
11	855	855/1	855/2	KW 48663
12	687	687/1	687/2	KW 35428
13	846	846/1	846/2	KW 35033
14	860	860/1	860/2	KW 35033
15	839	839/1	839/2	AWZ 916/72
16	727	727/1	727/2	KW 35258
17	733	733/1	733/2	KW 35258
18	844	844/1	844/2	-
19	787	787/1	787/2;	AWZ 2217/72
			787/3	
20	836/1	836/3	836/4	KW 64101

21	731	731/1	731/2	KW 34796
22	793	793/1	793/2	KW 35248
23	792	792/1	792/2	KW 35245
24	783	783/1	783/2	KW 34688
25	840	840/1	840/2	KW 34758
26	678	678/1	678/2	AWZ 1173/72
27	847	847/1	847/2	BB1Z/00035072/7
28	862	862/1	862/2	BB1Z/00035072/7
29	838	838/1	838/2; 838/3	BB1Z/00121882/8
30	684	684/1	684/2	KW 35600
31	770	770/1	770/2	KW 63586
32	679	679/1	679/2	KW 50294
33	719	719/1	719/2	
34	725/1	725/3	725/4; 725/5	KW 35303
35	726	726/1	726/2	KW 49356
36	725/2	725/6	725/7	AWZ 1333/72
37	836/2	836/5	836/6	KW 67761
38	841/2	841/5	841/6	KW 67761
39	794	794/1	794/2; 794/3	KW 73558
40	772	772/1	772/2	AN 2718/94
41	786	786/1	786/2; 786/3	KW 104513
42	781	781/1	781/2	KW 36629
43	841/1	841/3	841/4	KW 114006
44	857	857/1	857/2; 857/3	KW 119164
45	848	848/1	848/2; 848/3	BB1Z/00121210/7
46	795	795/1	795/2	-
47	829/2	829/4	829/5; 829/6	KW 85672

GMINA WILKOWICE – OBRĘB WILKOWICE

lp	Nr działek			Nr księgi wieczystej
	Stan dotychczasowy	Po podziale		
		Pod drogę	Pozostała część nieruchomości	
1	926/1	926/3	926/2	BB1B/00019765/3
2	927/1	927/3	927/2	KW 41186
3	939/2	939/4	939/3	BB1B/00041339/1
4	940	940/2	940/1	BB1B/00104719/9
5	1006/2	1006/5	1006/4	LWH 1465
6	1006/3	1006/7	1006/6	BB1B/00005833/0
7	1009/5	1009/10	1009/9	BB1B/00059815/1
8	1009/8	1009/12	1009/11	BB1B/00059815/1
9	1031	1031/2	1031/1	BB1B/00005945/8
10	1032	1032/2	1032/1	BB1B/00005945/8
11	1033	1033/2	1033/3; 133/1	BB1B/00003130/8

12	1034/1	1034/5	1034/4	BB1B/00003130/8
13	1035	1035/1	1035/2	LWH 903
14	1036/1	1036/4	1036/3	LWH 902
15	1335/2	1335/6	1335/5	BB1B/00064966/2
16	1336	1336/1	1336/2	BB1B/00065479/8
17	1641/2	1641/3	1641/4	BB1B/00001111/5
18	1642/2	1642/5; 1642/3	1642/4	BB1B/00001111/5
19	1648	1648/1	1648/2	BB1B/00000802/9
20	1856	1856/2	1856/1	BB1B/00011015/5
21	1857/1	1857/3	1857/4	BB1B/00018576/4
22	1860/2	1860/9	1860/10; 1860/8	BB1B/00054787/0
23	1860/4	1860/12	1860/11	BB1B/00028370/3
24	1860/5	1860/13	1860/14	BB1B/00028363/1
25	1865/1	1865/8	1865/9	BB1B/00111786/1
26	1865/2	1865/7	1865/6	BB1B/00043753/3
27	1868/1	1868/8	1868/7	BB1B/00058823/3
28	1868/2	1868/10	1868/9	BB1B/00058823/3
29	1868/3	1868/11	1868/12	BB1B/00058823/3
30	1874/4	1874/10	1874/9	BB1B/00027470/7
31	1874/5	1874/11	1874/12	BB1B/00018584/3
32	1875/7	1875/9	1875/10	LWH 201
33	1876/1	1876/4	1876/3	BB1B/00037805/8
34	1876/2	1876/5	1876/6	LWH 201
35	1878/1	1878/7	1878/8	BB1B/00028964/4
36	1878/2	1878/6	1878/5	LWH 201
37	1878/3	1878/9	1878/10	BB1B/00043753/3
38	1878/4	1878/11	1878/12	BB1B/00037805/8
39	1945/3	1945/26	1945/25	BB1B/00057809/2
40	1945/4	1945/28	1945/27	BB1B/00041268/2
41	1945/8	1945/31	1945/32	BB1B/00043659/4
42	1945/9	1945/33	1945/34	BB1B/00041268/2
43	1945/15	1945/29	1945/30	BB1B/00107928/8
44	1945/19	1945/24	1945/23	BB1B/00029863/3
45	1946/1	1946/3	1946/2	BB1B/00012496/7
46	1947/2	1947/3	1947/4	BB1B/00012496/7
47	2084/5	2084/23	2084/24	BB1B/00111785/4
48	2093/12	2093/14	2093/15	BB1B/00065155/1
49	2093/13	2093/16	2093/17	BB1B/00111785/4
50	2096/7	2096/9	2096/8	BB1B/00018411/0
51	2110/4	2110/6	2110/5	BB1B/00057052/0
52	2158/3	2158/6	2158/5	BB1B/00008446/1
53	2275/3	2275/7	2275/8	BB1B/00008451/9
54	2275/4	2275/6	2275/5	BB1B/00056795/3
55	2306/1	2306/7	2306/6	BB1B/00044724/8

56	2306/2	2306/9	2306/8	BB1B/00039805/2
57	2309	2309/3; 2309/2	2309/1	BB1B/00032650/1
58	2311/2	2311/4	2311/5	BB1B/00008451/9
59	2480/2	2480/6	2480/5	BB1B/00098847/9
60	2482/2	2482/4	2482/3	BB1B/00059996/3
61	2509/1	2509/4	2509/3	BB1B/00060002/9
62	2509/2	2509/5	2509/6	BB1B/00041864/0
63	2510/2	2510/4	2510/3	BB1B/00008317/8
64	2514/2	2514/3	2514/4	BB1B/00112287/0
65	2516	2516/1	2516/2	BB1B/00112287/0
66	2517	2517/1	2517/2	BB1B/00077424/5
67	2547/2	2547/4	2547/3	BB1B/00027571/5
68	2549	2549/2	2549/1	BB1B/00030877/4
69	2550	2550/2	2550/1	BB1B/00027571/5
70	2603	2603/2	2603/1	BB1B/00041864/0
71	2604/1	2604/4	2604/3	BB1B/00044726/2
72	2605/2	2605/3	2605/4	BB1B/00041864/0
73	2605/1	2605/5	2605/6	BB1B/00041864/0
74	2606	2606/2	2606/1	BB1B/00041864/0
75	2804/1	2804/4	2804/3; 2804/5	BB1B/00032651/8
76	2804/2	2804/7	2804/6	BB1B/00032652/5
77	2805	2805/2	2805/1; 2805/3	KW 61470
78	2806	2806/2	2806/1	BB1B/00053308/2
79	2811/1	2811/7	2811/8; 2811/6	BB1B/00062115/8
80	2811/2	2811/4	2811/3; 2811/5	BB1B/00047517/5
81	2812/1	2812/6	2812/5	BB1B/00018480/4
82	2812/2	2812/7	2812/8	BB1B/00037130/5
83	2815	2815/1	2815/2	BB1B/00018480/4
84	2816	2816/1	2816/2	BB1B/00001878/9
85	2934	2934/2	2934/1	BB1B/00059790/9
86	2935/1	2935/3	2935/4	BB1B/00054316/8
87	2939/6	2939/25	2939/24	BB1B/00019492/8
88	2939/11	2939/23	2939/22	BB1B/00019496/6
89	2942/3	2942/8	2942/9	BB1B/00001930/2
90	2942/5	2942/13	2942/12	BB1B/00057018/0
91	2942/6	2942/10	2942/11	BB1B/00072730/8
92	2943	2943/2	2943/1	BB1B/00069664/0
93	2952/4	2952/6	2952/7	BB1B/00037730/1
94	2953/1	2953/4	2953/5	BB1B/00054316/8
95	2953/2	2953/6	2953/7	BB1B/00054316/8
96	2955/3	2955/4	2955/5	LWH 358
97	2956/1	2956/3	2956/4	LWH 358
98	2956/2	2956/5	2956/6	BB1B/00004176/9

99	2957/2	2957/10	2957/11	BB1B/00004253/3
100	2957/4	2957/8	2957/9	BB1B/00066690/0
101	2957/5	2957/12	2957/13	BB1B/00002678/4
102	2960/1	2960/4	2960/3	BB1B/00022285/8
103	2961/4	2961/8	2961/7	BB1B/00000789/1
104	2961/6	2961/12	2961/11	BB1B/00000789/1
105	3189	3189/2	3189/1	BB1B/00004853/9
106	3190	3190/4	3190/3	BB1B/00004853/9
107	3191/3	3191/18	3191/17	BB1B/00004853/9
108	3191/4	3191/20	3191/19	BB1B/00011634/0
109	3192	3192/2	3192/3; 3192/1	BB1B/00004854/6
110	3216/2	3216/4	3216/5	BB1B/00003701/2
111	3217/9	3217/17	3217/16	BB1B/00004853/9
112	3217/10	3217/19	3217/18	BB1B/00004853/9
113	3217/11	3217/21	3217/20	BB1B/00004853/9
114	3217/13	3217/23	3217/22	BB1B/00030152/6
115	3217/14	3217/26	3217/27	BB1B/00030152/6
116	3257/4	3257/6	3257/5; 3257/7	LWH 143
117	3260/3	3260/4	3260/5	BB1B/00020068/7
118	3261/1	3261/7	3261/8	BB1B/00070511/3
119	3261/3	3261/5	3261/6	BB1B/00078689/7
120	3263/6	3263/14	3263/15	BB1B/00000777/4
121	3263/11	3263/16	3263/17	BB1B/00081471/0
122	3266/5	3266/9	3266/8	BB1B/00033605/8
123	3266/7	3266/11	3266/10	BB1B/00059700/2
124	3276/1	3276/12	3276/13	
	3276/7	3276/14	3276/15	
125	3278/2	3278/10	3278/9	BB1B/00062797/2
126	3278/7	3278/12	3278/11	BB1B/00062797/2
127	3278/8	3278/14	3278/13	BB1B/00067157/9
128	3282/3	3282/4	3282/5	BB1B/00033059/5
129	3284/2	3284/10	3284/11	BB1B/00108928/5
130	3284/7	3284/13	3284/12	KW 36539
131	3286/9	3286/659	3286/660	brak
132	3286/10	3286/661	3286/662	BB1B/00036432/5
133	3286/70	3286/645	3286/646	ZD 4
134	3286/261	3286/663	3286/664	ZD 11
135	3286/570	3286/647	3286/648	BB1B/00042063/2
136	3286/580	3286/655	3286/656	BB1B/00042996/1
137	3286/582	3286/657	3286/658	BB1B/00042996/1
138	3286/595	3286/651	3286/652	BB1B/00050966/1
139	3286/602	3286/649	3286/650	BB1B/00052700/3
140	3286/635	3286/653	3286/654	BB1B/00031000/3
141	3288/4	3288/9	3288/10	BB1B/00037115/4
142	3288/5	3288/11	3288/12	BB1B/00037298/0

143	3288/7	3288/15	3288/16	BB1B/00079083/6
144	3288/8	3288/13	3288/14	BB1B/00037115/4
145	3291/1	3291/5; 3291/6	3291/4	BB1B/00069874/5
146	3292/1	3292/7	3292/6	BB1B/00054521/8
147	3293/4	3293/8	3293/7	BB1B/00083637/6
148	3294/12	3294/45	3294/46	BB1B/00056102/9
149	3294/13	3294/47	3294/48	BB1B/00033357/4
150	3294/14	3294/49	3294/50	KW 56767
151	3294/15	3294/51	3294/52	BB1B/00062937/6
152	3294/16	3294/53	3294/54	BB1B/00038317/7
153	3294/18	3294/58	3294/57	BB1B/00059581/1
154	3294/20	3294/64	3294/63	BB1B/00061356/2
155	3294/21	3294/66	3294/65	BB1B/00040359/0
156	3294/22	3294/68	3294/67	BB1B/00055542/8
157	3294/30	3294/55	3294/56	KW 53860
158	3294/37	3294/60	3294/59	BB1B/00070163/8
159	3294/40	3294/62	3294/61	BB1B/00070165/2
160	3300/5	3300/144	3300/145	brak
161	3300/6	3300/140	3300/141	BB1B/00085370/0
162	3300/8	3300/138	3300/139	BB1B/00085370/0
163	3300/10	3300/142	3300/143	BB1B/00085371/7
164	3300/23	3300/165	3300/164	BB1B/00060540/2
165	3300/24	3300/163	3300/162	brak
166	3300/25	3300/161	3300/160	brak
167	3300/26	3300/159	3300/158	BB1B/00048848/1
168	3300/27	3300/157	3300/156	BB1B/00028967/5
169	3300/57	3300/151	3300/150	BB1B/00021970/0
170	3300/71	3300/147	3300/146	BB1B/00003701/2
171	3300/102	3300/155	3300/154	BB1B/00085198/0
172	3300/104	3300/153	3300/152	BB1B/00085198/0
173	3312/7	3312/32	3312/33	BB1B/00048888/3
174	3312/8	3312/37	3312/36	BB1B/00066690/0
175	3312/19	3312/38	3312/39	BB1B/00004993/2
176	3312/20	3312/35	3312/34	BB1B/00048888/3
177	3313	3313/2	3313/1	BB1B/00048888/3
178	3530/1	3530/3; 3530/4	3530/5	brak
179	3531	3531/2	3531/1	SPIS I
180	3533/6	3533/8; 3533/10	3533/9; 3533/7	brak
181	3535/1	3535/2	3535/3	SPIS I
182	3555	3555/1	3555/2	BB1B/00004176/9
183	3560	3560/2	3560/3; 3560/1	BB1B/00005365/8
184	3577	3577/4	3577/5; 3577/3	BB1B/00045194/0

185	3578	3578/2	3578/1; 3578/3	BB1B/00045194/0
186	3581/1	3581/2	3581/3	LWH342
187	3582/1	3582/3	3582/2	BB1B/00037730/1
188	3600/2	3600/6	3600/5	LWH 343, C.D. kw 8441
189	3602/1	3602/3	3602/2	BB1B/00008438/2
190	3627/3	3627/4	3627/5	LWH 277
191	3628/5	3628/7	3628/6; 3628/8	BB1B/00002094/6
192	3648/4	3648/6	3648/7; 3648/5	BB1B/00004066/5
193	3699/1	3699/3	3699/2; 3699/4	BB1B/00006066/9
194	3700/4	3700/6	3700/5; 3700/7	BB1B/00037730/1
195	3707/1	3707/3	3707/2	LWH 320
196	3801/4	3801/25	3801/24	LWH 592
197	3806	3806/1	3806/2	brak
198	3957	3957/2	3957/1	BB1B/00008317/8
199	3962	3962/1	3962/2	BB1B/00112287/0
200	3963	3963/1	3963/2	BB1B/00015830/2
201	3977	3977/1	3977/2	BB1B/00039805/2
202	3978	3978/1	3978/2	BB1B/00018576/4
203	3980	3980/2	3980/1	BB1B/00037883/8
204	3981	3981/2	3981/1	BB1B/00045733/1
205	3982	3982/1	3982/2	BB1B/00056795/3
206	4010	4010/1	4010/2	BB1B/00008438/2
207	4011	4011/1	4011/2	BB1B/00018576/4
208	4012	4012/1	4012/2	BB1B/00097690/6
209	4013	4013/1	4013/2	BB1B/00018576/4
210	4014	4014/2	4014/1; 4014/3	BB1B/00012496/7
211	4015	4015/2	4015/1	BB1B/00105055/3
212	4016	4016/2	4016/1	BB1B/00105055/3
213	4020	4020/2	4020/1	BB1B/00087223/9
214	4026	4026/1	4026/2	BB1B/00012496/7
215	4027	4027/2	4027/3; 4027/1	BB1B/00057052/0
216	4028	4028/2	4028/1	BB1B/00006758/7
217	4029	4029/2	4029/1	LWH 277
218	4031	4031/1	4031/2	BB1B/00048806/5
219	4032	4032/1	4032/2	BB1B/00056795/3
220	4146	4146/1	4146/2	BB1B/00029702/7
221	4147	4147/1	4147/2	BB1B/00075986/8
222	4151	4151/2	4151/1	BB1B/00026111/6
223	4154	4154/2	4154/1	BB1B/00072310/8
224	4155	4155/2	4155/1	SPIS I
225	4157	4157/2;	4157/1;	BB1B/00002371/2

		4157/4	4157/3	
226	4167	4167/1	4167/2	BB1B/00003128/1
227	4168	4168/1	4168/2	BB1B/00003132/2
228	4170	4170/1	4170/2	BB1B/00047308/7
229	4172	4172/2	4172/1	BB1B/00053140/6
230	4174	4174/2	4174/1; 4174/3	brak
231	4183	4183/2	4183/1	BB1B/00019360/4
232	4185	4185/1	4185/2	BB1B/00106230/1
233	4186	4186/1	4186/2	BB1B/00019360/4
234	4187	4187/2	4187/1	BB1B/00035375/0
235	4199	4199/2	4199/1	BB1B/00056928/5
236	4200	4200/2	4200/1	BB1B/00054781/8
237	4201	4201/2	4201/1	BB1B/00017152/9
238	4211	4211/2	4211/1	BB1B/00040616/0
239	4212	4212/2	4212/1	BB1B/00011451/3
240	4213	4213/2	4213/1	BB1B/00017152/9
241	4232	4232/2	4232/1	LWF 601
242	4233	4233/2	4233/1	BB1B/00014986/3
243	4234	4234/2	4234/1	BB1B/00009420/0
244	4236	4236/2	4236/1	BB1B/00009421/7
245	4237	4237/2	4237/1	BB1B/00026533/0
246	4238	4238/2	4238/1	BB1B/00009420/0
247	4239	4239/1	4239/2	BB1B/00009420/0
248	4240	4240/1	4240/2	BB1B/00103786/2

GMINA ŻYWIEC - OBRĘB ŻYWIEC

lp	Nr działek			Nr księgi wieczystej
	Stan dotychczasowy	Po podziale		
		Pod drogę	Pozostała część nieruchomości	
1	772	772/2	772/1	
2	778	778/1	778/2	BRAK
3	779	779/1	779/2	BRAK
4	780	780/1	780/2	BRAK
5	781	781/1	781/2	BRAK
6	782	782/1	782/2	BRAK
7	783	783/1	783/2	KW-57388
8	784	784/1	784/2	BRAK
9	785	785/1	785/2	KW-54069
10	786	786/1	786/2	BRAK
11	787	787/1	787/2	BRAK
12	788/2	788/5 788/7	788/6 788/4	BRAK
13	795	795/1	795/2	KW-57205

14	796	796/1	796/2	BRAK
15	797	797/1	797/2	BRAK
16	798	798/1	798/2	BRAK
17	799	799/1	799/2	BRAK
18	800	800/1	800/2	BRAK
19	802	802/2	802/1	KW-6302
20	803	803/2	803/1	AWZ/24528/74
21	804	804/2	804/1	AWZ/20303/74
22	805	805/2	805/1	KW-61400
23	806	806/2	806/1	KW-54069
24	831	831/1	831/2	BRAK
25	837	837/2	837/1	BRAK
26	838	838/2	838/1	BRAK
27	839	839/2	839/1	BRAK
28	840	840/2	840/1	KW-54069
29	841	841/2	841/1	KW-54069
30	842	842/2	842/1	KW-37682
31	843	843/2	843/1	KW-15395
32	844	844/2	844/1	BRAK
33	845	845/2	845/1	KW-54069
34	863	863/2	863/1	KW-15650
35	864	864/2	864/1	KW-58742
36	865/2	865/4	865/3	BRAK
37	866/2	866/4	866/3	KW-91556
38	867/2	867/4	867/3	KW-57672
39	894/1	894/4	894/3	KW-54069
40	894/2	894/6	894/5	KW-54069
41	928/2	928/5 928/7	928/4 928/6	BRAK
42	929/4	929/6	929/5	KW-37682
43	2110/2	2110/5	2110/4	BRAK
44	2121/2	2121/5	2121/4	BRAK
	2138/2	2138/5	2138/4	LWH 546
				cd. KW-1479
45	2153/1	2153/5	2153/4	BRAK
46	2168/3	2168/7	2168/6	BRAK
47	2173	2173/2	2173/1	AWZ 21495/74
				lwh 1157
				cd KW 20738
48	2187	2187/2	2187/1	KW-65880
49	2188	2188/2	2188/1	KW-65880
50	2189/1	2189/4	2189/3	KW-65880
51	2190	2190/2	2190/1	KW-45386
52	2196	2196/1	2196/2	AWZ 21495/74

53	2218	2218/1	2218/2	KW-76403
54	2219	2219/1	2219/2	KW-15395
55	2220	2220/1	2220/2	BRAK
56	2246	2246/1	2246/2	KW-60447
57	2247	2247/1	2247/2	KW-53174
58	2272	2272/2	2272/1	KW-34692
59	2279/2	2279/4 2279/6	2279/5	KW-119593
60	2280/2	2280/5	2280/4	
61	2298/1	2298/4	2298/3	KW-58887
62	2299/2	2299/6	2299/5	KW-58887
63	2302/2	2302/3	2302/4	KW-105741
64	2306/8	2306/9	2306/10	KW-74469
65	2308	2308/2	2308/1	KW-4
66	2400/17	2400/29	2400/28	KW-105389
67	2400/20	2400/30	2400/31	KW-101088
68	2420/14	2420/19	2420/20	KW-2178
69	2420/15	2420/18	2420/17	LWH 545
				cd. KW-2178
70	2440/4	2440/24	2440/25	KW-101088
71	2440/15	2440/21	2440/20	KW-97646
72	2440/17	2440/22	2440/23	KW-97646
73	2518/10	2518/14	2518/13	LWH 537
				cd. KW-4507
74	2518/12	2518/19	2518/20	LWH-537
				cd. KW-4507
75	3797/20	3797/22	3797/23	BRAK
76	3911/2	3911/4	3911/3	AWZ-39568/76
77	3912	3912/2	3912/1	BRAK
78	3918/2	3918/3	3918/4	KW-64149
79	3923/6	3923/7	3923/8	BRAK
80	3934/7	3934/8	3934/9	KW-37352
81	4000/15	4000/23	4000/22	KW-97646
82	4000/17	4000/24	4000/25	KW-97646
83	95/4	95/21	95/22	
84	96/12	96/15	96/16	
85	102/7	102/11	102/12	
86	103/4	103/5	103/6	
87	109	109/1	109/2	
88	874/1	874/3	874/4	
89	875/2	875/3	875/4	

2) Nieruchomości, które staną się własnością Skarbu Państwa, z dniem, w którym decyzja stanie się ostateczna: *(uwaga! w nawiasie podano pierwotny nr działki)* o ile przejście własności na rzecz Skarbu Państwa nie nastąpiło na mocy art. 60 lub 73 ustawy z dnia 13 października 1998 r. Przepisy wprowadzające ustawy reformujące administrację publiczną (Dz.U. z 1998 r., Nr 133, poz. 872)

Gmina Wilkowice, Obręb Bystra Śląska:

29/50 (29/10), 29/52 (29/34), 29/54 (29/45), 39/4 (39/1), 40/34 (40/13), 40/35 (40/18), 40/37 (40/20), 40/40 (40/24), 40/42 (40/25), 40/44 (40/27), 40/47 (40/30), 41/10 (41/6), 42/33 (42/6), 42/35 (42/10), 42/40 (42/17), 42/42 (42/21), 42/43 (42/25), 42/37 (42/31), 44/19 (44/5), 44/21 (44/11), 44/23 (44/12), 64/4 (64/3), 931/3 (931/2), 943/3 (943/2), 28/2, 28/4, 29/39, 29/40, 29/41, 29/46, 29/47, 42/16, 42/18, 42/19, 42/20, 42/30, 64/1, 944/21,

Gmina Łodygowice, Obręb Łodygowice:

5318/2, 5318/4 (5318), 5422/2 (5422), 5448/6 (5448/4), 5448/8 (5448/5), 5449/4 (5449/2), 5458/1 (5458), 5459/1 (5459), 5460/1 (5460), 5462/1 (5462), 5463/1 (5463), 5464/1 (5464), 5465/15 (5465/1), 5465/19 (5465/7), 5465/21 (5465/9), 5465/17 (5465/11), 5466/1 (5466), 5467/1 (5467), 5468/9 (5468/7), 5468/12 (5468/8), 5469/3 (5469/1), 5470/3 (5470/2), 5471/3 (5471/1), 5472/3 (5472/1), 5485/2 (5485), 5515/2 (5515), 5521/1 (5521), 5523/1 (5523), 5524/1 (5524), 5525/1 (5525), 5526/1 (5526), 5527/1 (5527), 5529/5 (5529/1), 5530/9 (5530/2), 5531/1 (5531), 5534/1 (5534), 5535/2 (5535), 5536/3 (5536/2), 5538/4 (5538/3), 5540/1 (5540), 5541/5 (5541/1), 5542/1 (5542), 5543/1 (5543), 5544/1 (5544), 5840/1 (5840), 6067/1 (6067), 6068/1 (6068), 6339/1 (6339), 6340/2 (6340), 6341/1 (6341), 6342/2 (6342), 6343/3 (6343/2), 6389/9 (6389/1), 6389/7 (6389/6), 6391/10 (6391/2), 6391/12 (6391/6), 6391/14 (6391/7), 6392/18 (6392/10), 6392/20 (6392/13), 6393/2 (6393), 6394/6 (6394/1), 6407/1 (6407), 6408/1 (6408), 6409/3 (6409/1), 6410/1 (6410), 6411/12 (6411/5), 6411/14 (6411/6), 6411/16 (6411/7), 6412/1 (6412), 6414/1 (6414), 6415/1 (6415), 6416/2, 6416/4 (6416), 6427/3 (6427/2), 6428/1 (6428), 6429/1, 6429/3 (6429), 6430/3, 6430/5 (6430/2), 6431/3 (6431/1), 6431/5, 6431/7 (6431/2), 6432/3 (6432/1), 6432/5 (6432/2), 6433/1, 6433/3, 6433/5 (6433), 6434/1 (6434), 6435/1 (6435), 6436/1 (6436), 6437/1 (6437), 6438/2 (6438), 6739/4 (6739/1), 6748/1 (6748), 6749/2 (6749), 6750/1 (6750), 6752/2 (6752), 6753/2 (6753), 6754/1 (6754), 6756/1 (6756), 6757/1 (6757), 6758/1 (6758), 6759/1 (6759), 6760/1 (6760), 6761/1 (6761), 6763/1 (6763), 6764/1 (6764), 6765/1 (6765), 6767/1 (6767), 6768/1 (6768), 5448/1, 5449/1, 5465/6, 5469/2, 5522, 5539, 5545, 5546, 6392/11, 6392/12, 6411/3, 6411/4, 6411/8, 6411/9, 6411/10, 6411/11, 6413, 6755, 6762, 6392/6, 6392/8,

Gmina Bielsko – Biała, Obręb Milczowice:

544/10 (544/6), 548/11 (548/8), 603/16 (603/8), 603/18 (603/15), 610/10 (610/4), 610/12 (610/6), 610/14 (610/8), 616/3 (616/2), 617/16 (617/11), 617/18 (617/13), 617/20 (617/14), 617/22 (617/15), 673/1 (673), 677/1 (677), 680/1 (680), 681/1 (681), 682/2 (682/1), 684/5 (684/3), 687/2 (687), 695/5 (695/1), 695/8 (695/3), 702/33 (702/20), 702/34 (702/27), 702/37 (702/28), 702/39 (702/30), 702/40 (702/31), 716/10 (716/2), 718/1 (718), 732/55 (732/47), 753/2 (753), 754/2 (754), 1071/1 (1017), 1019/1 (1019), 1080/2 (1080), 1081/1 (1081), 543/2, 544/7, 548/7, 603/13, 606/6, 610/7, 610/9, 672/1, 672/3, 688, 689, 690, 691/1, 691/2, 693/1, 752, 758/2, 794/5, 695/4, 797, 1015, 1018, 1020, 1021, 1022, 1052, 1084,

Gmina Łodygowice, Obręb Pietrzykowice:

78/2 (78), 92/2 (92), 206/1 (206), 226/1 (226), 227/1 (227), 228/1 (228), 231/1 (231), 234/1 (234), 240/1 (240), 241/1 (241), 242/1 (242), 249/4, 249/6 (249/1), 251/1 (251), 260/3 (260/1), 264/1 (264), 266/2 (266), 272/2 (272), 273/2 (273), 282/2 (282), 283/2 (283), 286/1 (286), 290/1 (290), 291/1 (291), 295/1 (295), 296/1 (296), 297/1 (297), 298/1 (298), 300/1 (300), 301/2 (301), 302/2 (302), 303/2 (303), 304/2 (304), 305/2 (305), 306/4 (306/2), 306/6 (306/3), 309/1 (309), 310/1 (310), 312/1 (312), 313/1 (313), 314/1 (314), 315/1 (315), 316/1 (316), 317/1 (317), 318/1 (318), 319/1 (319), 320/1 (320), 321/1 (321), 323/1 (323), 324/1 (324), 325/3, 325/5 (325/1), 325/6 (325/2), 326/1 (326), 327/1 (327), 330/1 (330), 335/1 (335), 472/1 (472), 473/1 (473), 474/1 (474), 475/1 (475), 491/1 (491), 492/1 (492), 493/1 (493), 494/1 (494), 495/1 (495), 496/1 (496), 549/1 (549), 553/1 (553), 554/1 (554), 557/1 (557), 558/1 (558), 559/1 (559), 563/1, 563/3 (563), 564/1, 564/3 (564), 568/1 (568), 570/1 (570), 575/1 (575), 578/1 (578), 616/2 (616/1), 618/1 (618), 620/1, 620/2 (620), 625/1 (625), 626/1 (626), 630/1 (630), 631/1 (631), 636/1 (636), 638/1 (638), 639/1 (639), 642/1 (642), 643/1 (643), 644/4 (644/1), 644/6 (644/2), 651/1 (651),

654/1 (654), 658/1 (658), 661/4 (661/3), 663/1 (663), 664/3 (664/2), 665/2 (665/1), 672/1 (672), 680/1 (680), 682/1 (682), 683/1 (683), 685/1 (685), 686/1 (686), 692/1 (692), 693/1 (693), 699/1 (699), 700/2 (700), 712/1 (712), 716/1 (716), 717/1 (717), 776/1 (776), 3430/1 (3430), 3458/2 (3458), 3464/3 (3464/2), 3465/1 (3465), 3488/1 (3488), 3489/1 (3489), 3493/1 (3493), 3497/1 (3497), 3498/1 (3498), 3512/3 (3512), 3514/1 (3514), 3515/1, 3515/3 (3515), 3516/1, 3516/3 (3516), 3517/1 (3517), 3521/2 (3521), 3523/1 (3523), 3524/1 (3524), 3525/1 (3525), 3527/5 (3527/3), 3530/1 (3530), 3533/1 (3533), 3534/1 (3534), 3536/1 (3536), 3539/1 (3539), 3542/1 (3542), 3542/1 (3549), 3550/1 (3550), 3551 (3551), 3552/1 (3552), 3553/1 (3553), 3554/10 (3554/4), 3554/12 (3554/7), 3556/4 (3556/2), 3559/4 (3559/2), 3569/1 (3569), 3572/1 (3572), 3574/1 (3574), 3577/1 (3577), 3578/1 (3578), 3579/1 (3579), 3583/1 (3583), 3584/1 (3584), 3585/1 (3585), 3586/3 (3586/2), 3589/7 (3589/2), 3590/1 (3590), 3591/1 (3591), 3592/8 (3592/3), 3594/3 (3594/2), 3595/1 (3595), , 3598/1 (3598), 3599/1 (3599), 3603/1 (3603), 3610/1 (3610), 3611/1 (3611), 3613/1 (3613), 3614/2 (3614/1), 3617/2 (3617), 3620/1 (3620), 3622/1 (3622), 3624/5 (3624/4), 229, 230, 232, 233, 287, 288, 289, 328/1, 328/2, 490, 560, 561, 562, 569, 621, 622, 623, 624, 634, 635, 640, 641, 652, 653, 660/3, 662, 667, 669/1, 670, 681, 684, 689, 690, 691, 715/1, 715/2, 3490, 3491, 3492, 3494, 3495, 3496, 3570, 3571, 3596, 3597, 3615, 3616, 581/2 (581), 2893/1 (2893), 3529/1 (3529), 3537/1 (3537), 3541/1 (3541), 3575/1 (3575),

Miasto Żywiec, Obręb Pietrzykowice

3714/5 (3714/3), 3717/7 (3717/5), 3720/2 (3720), 3748/2 (3748), 3749/2 (3749), 3750/1 (3750), 3756/2 (3756), 3763/2 (3763), 3765/2 (3765), 3766/3 (3766/1), 3779/2 (3779), 3782/1 (3782), 3784/2 (3784), 3805/3 (3805/1), 3806/1 (3806), 3812/2 (3812), 3814/2 (3814), 3852/2 (3852), 3855/1 (3855), 3856/2 (3856), 3857/2 (3857), 3886/2 (3886), 3888/4 (3888/1), 3889/2 (3889/1), 3891/2 (3891), 3917/2 (3917), 3920/2, 3920/4 (3920), 3921/2, 3921/4, 3921/5 (3921), 3922/2, 3922/4 (3922), 3923/1 (3923), 3983/3 (3983/1), 3986/1 (3986), 3987/1, 3987/3 (3987), 3989/1, 3989/3 (3989), 4018/2 (4018), 4021/5 (4021/1), 4021/7 (4021/2), 4031/2 (4031), 4035/2 (4035), 4040/2 (4040), 4041/3, 4041/5 (4041/2), 4042/1, 4042/3 (4042), 4043/2 (4043), 4045/2 (4045), 4068/2 (4068), 4069/1 (4069), 4070/2 (4070), 4076/2 (4076), 4077/4 (4077/1), 4078/1 (4078), 4514/2 (4514), 4515/11 (4515/9), 4549/3 (4549/1), 4578/8 (4578/7), 4579/4 (4579/1), 4580/3 (4580/2), 4581/5 (4581/2), 4591/1 (4591), 4592/1 (4592), 4593/1 (4593), 4613/9 (4613/4), 4595/4 (4595/1), 4614/4 (4614/1), 4617/7 (4615/3), 4616/4 (4616/1), 4625/8 (4625/5), 4629/5 (4629/2), 4630/10 (4630/5), 4631/8, 4631/9 (4631/1), 4632/6 (4632/2), 4648/10 (4648/9), 4649/6 (4649/5), 4650/14 (4650/4), 4650/12 (4650/11), 4650/16 (4650/7), 4651/9 (4651/8), 4651/3, 4650/3, 4651/2, 3813, 3990, 3991, 4019, 4020/1, 4020/2, 4032, 4033, 4034, 4041/1, 4044, 4578/6, 4578/7, 4570/7, 4570/8, 4570/10, 4570/11,

Gmina Buczkowice, Obręb Rybarzowice:

120/4, 120/2 (120), 447/4 (447/1), 447/7 (447/2), 447/10 (447/3), 449/1 (449), 450/1 (450), 451/1 (451), 452/1 (452), 453/1 (453), 454/1 (454), 455/1 (455), 456/1 (456), 457/1 (457), 488/2 (488), 489/2 (489), 490/2 (490), 491/2 (491), 492/2 (492), 495/2 (495), 496/2 (496), 498/1 (498), 500/1 (500), 502/1 (502), 503/1 (503), 504/1 (504), 505/1 (505), 510/2 (510), 511/4 (511/2), 512/2 (512), 513/2 (513), 514/3 (514), 515/2 (515), 516/2 (516), 519/2 (519), 521/1 (521), 522/1 (522), 524/1 (524), 525/1 (525), 526/1 (526), 527/1 (527), 528/1 (528), 529/1 (529), 530/1 (530), 531/2 (531), 532/2 (532), 535/4 (535/1), 536/2 (536), 537/2 (537), 538/2 (538), 539/2 (539), 547/3 (547/1), 548/2 (548), 549/2 (549), 550/2 (550), 551/4 (551/1), 551/6 (551/2), 552/5 (552/2), 554/2 (554/1), 555/1 (555), 556/1 (556), 557/1 (557), 558/1 (558), 559/1 (559), 560/1 (560), 561/1 (561), 562/1 (562), 563/1 (563), 565/1 (565), 566/6, 566/7 (566/5), 570/1 (570), 780/22 (780/12), 803/3 (803/1), 804/2 (804), 805/2 (805), 864/3 (864/1), 872/2 (872), 873/2 (873), 874/2 (874), 875/2 (875), 876/2 (876), 877/2 (877), 878/3 (878/1), 880/2 (880), 885/1, 886/3 (886/1), 890/1 (890), 892/3 (892/1), 892/5 (892/2), 893/1 (893), 894/1 (894), 895/1 (895), 896/1 (896), 897/2 (897), 898/2 (898), 899/2 (899), 900/2 (900), 901/3 (901/1), 906/2 (906), 924/3 (924/1), 928/3 (928/1), 940/2 (940), 941/2 (941), 942/2 (942), 943/2 (943), 944/2 (944), 945/2 (945), 946/2 (946), 947/2 (947), 948/2 (948), 949/2 (949), 950/2 (950), 951/2 (951), 954/1, 954/3 (954), 955/3 (955/1), 957/1 (957), 958/1 (958), 959/6 (959/4), 960/4 (960/1), 960/6 (960/2), 960/8 (960/3), 963/1 (963), 964/5 (964/3), 969/1 (969), 970/1 (970), 971/3 (971/2), 988/1 (988), 989/1 (989), 990/1 (990), 1006/1 (1006), 1007/1 (1007), 1008/1 (1008), 1009/2 (1009), 1010/2 (1010), 1011/2 (1011), 1012/1 (1012), 1014/1 (1014), 1015/1 (1015), 1017/3 (1017/2), 1036/2 (1036), 1037/4 (1037/1), 1037/6 (1037/2), 1038/4 (1038/1), 1038/6

(1038/2), 1040/2 (1040), 1045/4 (1045/1), 1048/1 (1048), 1051/5 (1051/2), 1073/4 (1073/3), 1081/1, 1902/2 (1902), 2121/2 (2121), 2122/2 (2122), 2144/4 (2144/2), 2146/1 (2146), 2147/1 (2147), 2154/3, 2154/2 (2154), 2155/4 (2155/1), 2155/6 (2155/2), 2164/1 (2164), 2168/1 (2168), 2259/2 (2259), 2315/4 (2315/1), 2315/6 (2315/2), 2316/2 (2316), 2317/2 (2317), 2319, 2322, 2330/7 (2330/5), 2335, 2349/1 (2349), 2350/1, 2350/3 (2350), 2351/1, 2351/3 (2351), 2352/1 (2352), 2358/3 (2358/1), 2359/1 (2359), 2362/2 (2362), 2363/2 (2363), 2364/2 (2364), 2368/2 (2368), 2371/2 (2371), 2372/2 (2372), 2374/2 (2374), 2378/1 (2378), 2379/3 (2379/1), 2380/1 (2380), 2381/6 (2381/5), 2382/1 (2382), 2388/2 (2388), 2389/1 (2389), 2390/3 (2390/1), 2402/2 (2402), 2404/2 (2404), 2405/2 (2405), 2406/4 (2406/2), 2407/2 (2407), 2410/1 (2410), 2411/2 (2411), 2412/1 (2412), 2415/1 (2415), 2416/2 (2416), 2417/4 (2417/1), 2417/6 (2417/2), 2421/2, 2421/3 (2421), 2459/2 (2459), 2485/5 (2485/3), 2486/2 (2486), 2487/2 (2487), 2489/2 (2489), 2490/2 (2490), 2491/5 (2491/1), 2492/1 (2492), 2499/4 (2499/1), 2499/6 (2499/2), 2500/2 (2500), 2502/2 (2502), 2503/1 (2503), 2504/1 (2504), 2506/1 (2506), 2507/2 (2507), 2508/2 (2508), 2520/1 (2520), 2521/1 (2521), 458, 459, 486, 487, 497/1, 497/2, 509/1, 509/2, 520, 523, 535/2, 552/3, 883/1, 883/2, 884/2, 884/3, 952, 953, 956/1, 968, 971/1, 972, 985, 986, 987, 1016, 1017/1, 1041, 1042, 1043, 1044, 1046, 1047, 1073/2, 2142, 2145, 2148, 2149, 2153, 2156, 2157, 2158, 2159, 2160, 2161, 2162, 2163, 2166, 2167, 2258, 2318, 2353, 2354, 2355/3, 2356, 2357, 2358/2, 2369/1, 2369/2, 2373, 2375, 2376, 2377, 2387, 2403, 2408, 2409, 2413, 2414, 2457, 2458, 2491/3, 2491/4, 2493, 2495, 2496, 2497, 2498, 2501/1, 2501/2, 2513, 2514/3, 2516, 2517, 2518, 2519,

Gmina Lipowa, Obręb Sienna:

678/1 (678), 679/1 (679), 684/1 (684), 687/1 (687), 719/1 (719), 724/1 (724), 725/3 (725/1), 725/6 (725/2), 726/1 (726), 727/1 (727), 730/1 (730), 731/1 (731), 733/1 (733), 770/1 (770), 772/1 (772), 781/1 (781), 783/1 (783), 785/1 (785), 786/1 (786), 787/1 (787), 792/1 (792), 793/1 (793), 794/1 (794), 795/1 (795), 829/4 (829/2), 835/1 (835), 836/3 (836/1), 836/5 (836/2), 838/1 (838), 839/1 (839), 840/1 (840), 841/3 (841/1), 841/5 (841/2), 844/1 (844), 846/1 (846), 847/1 (847), 848/1 (848), 851/1 (851), 853/1 (853), 854/1 (854), 855/1 (855), 856/1 (856), 857/1 (857), 858/1 (858), 859/1 (859), 860/1 (860), 862/1 (862), 732/1, 732/2, 728, 729, 771, 782, 784, 852

Gmina Wilkowice, Obręb Wilkowice:

926/3 (926/1), 927/3 (927/1), 939/4 (939/2), 940/2 (940), 1006/5 (1006/2), 1006/7 (1006/3), 1009/10 (1009/5), 1009/12 (1009/8), 1031/2 (1031), 1032/2 (1032), 1033/2 (1033), 1034/5 (1034/1), 1035/1 (1035), 1036/4 (1036/1), 1335/6 (1335/2), 1336/1 (1336), 1641/3 (1641/2), 1642/5, 1642/3 (1642/2), 1648/1 (1648), 1856/2 (1856), 1857/3 (1857/1), 1860/9 (1860/2), 1860/12 (1860/4), 1860/13 (1860/5), 1865/8 (1865/1), 1865/7 (1865/2), 1868/8 (1868/1), 1868/10 (1868/2), 1868/11 (1868/3), 1874/10 (1874/4), 1874/11 (1874/5), 1875/9 (1875/7), 1876/4 (1876/1), 1876/5 (1876/2), 1878/7 (1878/1), 1878/6 (1878/2), 1878/9 (1878/3), 1878/11 (1878/4), 1945/26 (1945/3), 1945/28 (1945/4), 1945/31 (1945/8), 1945/33 (1945/9), 1945/29 (1945/15), 1945/24 (1945/19), 1946/3 (1946/1), 1947/3 (1947/2), 2084/23 (2084/5), 2093/14 (2093/12), 2093/16 (2093/13), 2096/9 (2096/7), 2110/6 (2110/4), 2158/6 (2158/3), 2275/7 (2275/3), 2275/6 (2275/4), 2306/7 (2306/1), 2306/9 (2306/2), 2309/3, 2309/2 (2309), 2311/4 (2311/2), 2480/2 (2480/2), 2482/4 (2482/2), 2509/4 (2509/1), 2509/5 (2509/2), 2510/4 (2510/2), 2514/3 (2514/2), 2516/1 (2516), 2517/1 (2517), 2547/4 (2547/2), 2549/2 (2549), 2550/2 (2550), 2603/2 (2603), 2604/4 (2604/1), 2605/3 (2605/2), 2605/5 (2605/1), 2606/2 (2606), 2804/4 (2804/1), 2804/7 (2804/2), 2805/2 (2805), 2806/2 (2806), 2811/7 (2811/1), 2811/4 (2811/2), 2812/6 (2812/1), 2812/7 (2812/2), 2815/1 (2815), 2816/1 (2816), 2934/2 (2934), 2935/3 (2935/1), 2939/25 (2939/6), 2939/23 (2939/11), 2942/8 (2942/3), 2942/13 (2942/5), 2942/10 (2942/6), 2943/2 (2943), 2952/6 (2952/4), 2953/4 (2953/1), 2953/6 (2953/2), 2955/4 (2955/3), 2956/3 (2956/1), 2956/5 (2956/2), 2957/10 (2957/2), 2957/8 (2957/4), 2957/12 (2957/5), 2960/4 (2960/1), 2961/8 (2961/4), 2961/12 (2961/6), 3189/2 (3189), 3190/4 (3190), 3191/18 (3191/3), 3191/20 (3191/4), 3192/2 (3192), 3216/4 (3216/2), 3217/17 (3217/9), 3217/19 (3217/10), 3217/21 (3217/11), 3217/23 (3217/13), 3217/26 (3217/14), 3257/6 (3257/4), 3260/4 (3260/3), 3261/7 (3261/1), 3261/5 (3261/3), 3263/14 (3263/6), 3263/16 (3263/11), 3266/9 (3266/5), 3266/11 (3266/7), 3278/10 (3278/2), 3278/12 (3278/7), 3278/14 (3278/8), 3282/4 (3282/3), 3284/10 (3284/2), 3284/13 (3284/7), 3286/659 (3286/9), 3286/661 (3286/10), 3286/645 (3286/70), 3286/663 (3286/261), 3286/647 (3286/570), 3286/655 (3286/580), 3286/657 (3286/582), 3286/651 (3286/595), 3286/649 (3286/602), 3286/653 (3286/635), 3288/9 (3288/4), 3288/11 (3288/5), 3288/15 (3288/7), 3288/13

(3288/8), 3291/5, 3291/6 (3291/1), 3292/7 (3292/1), 3293/8 (3293/4), 3294/45 (3294/12), 3294/47 (3294/13), 3294/49 (3294/14), 3294/51 (3294/15), 3294/53 (3294/16), 3294/58 (3294/18), 3294/64 (3294/20), 3294/66 (3294/21), 3294/68 (3294/22), 3294/55 (3294/30), 3294/60 (3294/37), 3294/62 (3294/40), 3300/144 (3300/5), 3300/140 (3300/6), 3300/138 (3300/8), 3300/142 (3300/10), 3300/165 (3300/23), 3300/163 (3300/24), 3300/161 (3300/25), 3300/159 (3300/26), 3300/157 (3300/27), 3300/151 (3300/57), 3300/147 (3300/71), 3300/155 (3300/102), 3300/153 (3300/104), 3312/32 (3312/7), 3312/37 (3312/8), 3312/38 (3312/19), 3312/35 (3312/20), 3313/2 (3313), 3530/3, 3530/4 (3530/1), 3531/2 (3531), 3533/8, 3533/10 (3533/6), 3535/2 (3535/1), 3555/1 (3555), 3560/2 (3560), 3577/4 (3577), 3578/2 (3578), 3581/2 (3581/1), 3582/3 (3582/1), 3600/6 (3600/2), 3602/3 (3602/1), 3627/4 (3627/3), 3628/7 (3628/5), 3648/6 (3648/4), 3699/3 (3699/1), 3700/6 (3700/4), 3707/3 (3707/1), 3801/25 (3801/4), 3806/1 (3806), 3957/2 (3957), 3962/1 (3962), 3963/1 (3963), 3977/1 (3977), 3978/1 (3978), 3980/2 (3980), 3981/2 (3981), 3982/1 (3982), 4010/1 (4010), 4011/1 (4011), 4012/1 (4012), 4013/1 (4013), 4014/2 (4014), 4015/2 (4015), 4016/2 (4016), 4020/2 (4020), 4026/1 (4026), 4027/2 (4027), 4028/2 (4028), 4029/2 (4029), 4031/1 (4031), 4032/1 (4032), 4146/1 (4146), 4147/1 (4147), 4151/2 (4151), 4154/2 (4154), 4155/2 (4155), 4157/2, 4157/4 (4157), 4167/1 (4167), 4168/1 (4168), 4170/1 (4170), 4172/2 (4172), 4174/2 (4174), 4183/2 (4183), 4185/1 (4185), 4186/1 (4186), 4187/2 (4187), 4199/2 (4199), 4200/2 (4200), 4201/2 (4201), 4211/2 (4211), 4212/2 (4212), 4213/2 (4213), 4232/2 (4232), 4233/2 (4233), 4234/2 (4234), 4236/2 (4236), 4237/2 (4237), 4238/2 (4238), 4239/1 (4239), 4240/1 (4240), 4799, 4969, 5004, 4982, 4993, 884/1, 885/1, 1335/3, 1335/4, 1643, 1644, 1645/2, 1645/3, 1645/4, 1645/11646/1, 1646/2, 1647, 1857/2, 1858/4, 1865/4, 1875/8, 1877, 1945/5, 1945/6, 1945/7, 1945/13, 1945/14, 1945/20, 2304/8, 2304/9, 2310, 2311/3, 2481/1, 2482/1, 2483/2, 2514/1, 2515/1, 2515/2, 2548, 2604/2, 2935/2, 2936, 2937, 2938/1, 2938/2, 2939/7, 2939/8, 2939/9, 2939/10, 2942/7, 2952/1, 2952/2, 2952/3, 2955/2, 3191/13, 3193/1, 3193/2, 3216/3, 3217/6, 3217/7, 3217/8, 3217/15, 3261/2, 3261/4, 3263/3, 3263/4, 3263/5, 3263/8, 3263/12, 3263/13, 3264/2, 3264/3, 3265, 3266/2, 3266/3, 3266/4, 3268/2, 3279/1, 3279/2, 3282/1, 3282/2, 3284/8, 3284/9, 3284/1, 3286/260, 3286/571, 3290/8, 3290/9, 3292/2, 3292/3, 3292/4, 3292/5, 3293/1, 3293/5, 3293/6, 3294/31, 3294/38, 3294/39, 3300/4, 3300/7, 3300/72, 3300/103, 3300/105, 3300/110, 3300/111, 3312/18, 3585/3, 3799/2, 3979, 4021, 4148, 4149, 4150, 4169, 4173, 4184, 4241, 2961/5,

Miasto Żywiec, Obręb Żywiec:

772/2 (772), 778/1 (778), 779/1 (779), 780/1 (780), 781/1 (781), 782/1 (782), 783/1 (783), 784/1 (784), 785/1 (785), 786/1 (786), 787/1 (787), 788/5, 788/7 (788/2), 795/1 (795), 796/1 (796), 797/1 (797), 798 (798), 799/1 (799), 800/1 (800), 802/2 (802), 803/2 (803), 804/2 (804), 805/2 (805), 806/2 (806), 831/2 (831), 837/2 (837), 838/2 (838), 839/2 (839), 840/2 (840), 841/2 (841), 842/2 (842), 843/2 (843), 844/2 (844), 845/2 (845), 863/2 (863), 864/2 (864), 865/4 (865/2), 866/4 (866/2), 867/4 (867/2), 894/4 (894/1), 894/6 (894/2), 928/5, 928/7 (928/2), 929/6 (929/4), 2110/5 (2110/2), 2121/5 (2121/2), 2138/5 (2138/2), 2153/5 (2153/1), 2168/7 (2168/3), 2173/2 (2173), 2187/2 (2187), 2188/2 (2188), 2189/4 (2189/1), 2190/2 (2190), 2196/1 (2196), 2218/1 (2218), 2219/1 (2219), 2220/1 (2220), 2246/1 (2246), 2247/1 (2247), 2272/2 (2272), 2279/4, 2279/6 (2279/2), 2298/4 (2298/1), 2299/6 (2299), 2302/3 (2302/2), 2306/9 (2306/8), 2308/2 (2308), 2400/29 (2400/17), 2400/30 (2400/20), 2420/19 (2420/14), 2420/18 (2420/15), 2440/24 (2440/4), 2440/21 (2440/15), 2440/22 (2440/17), 2518/14 (2518/10), 2518/19 (2518/12), 3797/22 (3797/20), 3911/4 (3911/2), 3912/2 (3912), 3918/3 (3918/2), 3923/7 (3923/6), 3934/8 (3934/7), 4000/23 (4000/15), 4000/24 (4000/17), 95/21 (95/4), 96/15 (96/12), 102/11 (102/7), 103/5 (103/4), 875/3 (875/2), 95/5, 97, 98, 99/3, 99/4, 99/5, 99/6, 100/3, 100/4, 100/5, 101, 788/1, 801, 832, 833, 834, 835, 836, 865/1, 871/1, 871/3, 895/2, 896/1, 896/2, 897/2, 928/1, 2110/1, 2121/1, 2138/1, 2153/2, 2168/4, 2174, 2175, 2176, 2177, 2178, 2179, 2180, 2181, 2182, 2183, 2184, 2185, 2186, 2189/2, 2197, 2198, 2199, 2200, 2201, 2202, 2203, 2204, 2205, 2206, 2207, 2208/2, 2209/1, 2209/2, 2221, 2222, 2223, 2224, 2225, 2226/2, 2227/3, 2227/4, 2248, 2250/2, 2252, 2273, 2274/1, 2275/1, 2276/1, 2276/2, 2277/1, 2299/4, 2301, 2309/2, 2310/4, 2330/1, 2400/18, 3797/15, 3797/16, 3821/14, 3821/15, 3913/3, 3913/4, 3916/2, 3917/4, 3923/5, 4028/12,

3) Nieruchomości stanowiące własność Skarbu Państwa w dniu wydania decyzji, znajdujące się w liniach rozgraniczających teren inwestycji:

Gmina Wilkowice, Obręb Bystra Śląska:
944/15, 944/16 (wody płynące)

Gmina Bielsko – Biała obręb Mikuszowice:
543/3, 544/5, 544/8, 545/5, 603/12, 603/14, 606/5, 1016,
548/10, 606/8, 794/4 (wody płynące)

Gmina Łodygowice, Obręb Pietrzykowice:

499, 611, 582, 982 (wody płynące)

Miasto Żywiec, Obręb Pietrzykowice:
4515/7, 4516/4 (4516/1), 4550/10 (4550/2), 4551/6 (4551/1), 4566/3 (4566/1), 4567/4 (4567/2), 4569/14 (4569/6), 4569/16 (4569/8), 4570/14 (4570/7), 4570/12 (4570/11), 4569/9, 4570/8,

Gmina Buczkowice, Obręb Rybarzowice:
790/5, 790/3 (790/1),
508, 553/1, 720, 855/1, 1113/1, 1832, 2114/2, 2165, 2320/4, 2399, 2461, 2512 (wody płynące)

Gmina Wilkowice, Obręb Wilkowice:
3151/14, 3151/24, 3726/4,
3801/1, 3801/23, 3798/3 (wody płynące)

Gmina Lipowa, Obręb Sienna:
390 (wody płynące)

Miasto Żywiec, Obręb Żywiec:
872/1, 872/3, 895/1, 900/1, 901/1, 929/3, 931/1, 2249, 2274/2, 2275/2, 2280/1, 2280/3, 2281/2, 2302/1, 2304/1, 2306/7, 2310/3, 2400/19, 2420/16, 2440/16, 2518/11, 3917/3, 3933/3, 3934/6, 3947/6, 3947/7, 3971, 3972/3, 4000/16, 4028/10, 4028/11, 866/1, 867/1, 868/1, 869/1, 869/2, 870/1, 870/3, 897/1, 898/1, 898/2, 899/1, 929/1, 930/1, 930/2, 2208/1, 2226/1, 2227/5, 2227/6, 2228/1, 2228/2, 2229/1, 2229/2, 2250/1, 2251/1, 2251/2, 2253/1, 2254/1, 2277/2, 2277/3, 2278/1, 2278/2, 2278/3, 2279/1, 2279/3, 2280/5 (2280/2), 2298/2, 2299/3, 2309/1, 2310/1, 2311/1, 2311/3, 2311/4, 2312/1, 2313/1, 2329/1, 3914/3, 3914/4, 3915/2, 3946/3, 3946/4, 3970/3, 3976/3, 3976/4, 3977/3, 3977/4, 3978/3, 3978/4, 109/1 (109), 874/3 (874/1), 100/1, 108/9, 875/1, 3946/2, 3977/2, 3978/2,
3818/15 (wody płynące)

4) W ramach realizowanej inwestycji, udzielono zezwolenia na dokonanie przebudowy następujących sieci uzbrojenia terenu (znajdujących się poza pasem drogi):

L.p.	Nr działki (przed podziałem)	Pow. zajęcia czasowego [m ²]	Charakter ograniczenia w korzystaniu
Gmina Buczkowice, Obręb Rybarzowice			
1	2389	53,39	Przebudowa cieku nr 13; Pas technologiczny dla potrzeb przebudowy cieku nr 13
2	2399	71,40	Przebudowa cieku nr 13; Pas technologiczny dla potrzeb przebudowy cieku nr 13
3	2423	29,11	Przebudowa cieku nr 13; Pas technologiczny dla potrzeb przebudowy cieku nr 13

4	2404	495,94	Przebudowa sieci gazowej g-300
5	2400	163,23	Budowa sieci gazowej g-300
6	2401	32,19	Budowa sieci gazowej g-300
7	2402	493,92	Budowa sieci gazowej g-300; Przebudowa napowietrznej linii ŚN wraz z wymianą istniejącego słupa nowy i zejście kablem do ziemi
8	2322	33,24	Budowa sieci gazowej g-300; Przebudowa napowietrznej linii ŚN wraz z wymianą istniejącego słupa nowy i zejście kablem do ziemi; Budowa kabla ŚN w ziemi
9	2410	16,95	Budowa kabla ŚN w ziemi
10	2412	162,65	Budowa kabla ŚN w ziemi
11	2416	216,97	Przebudowa napowietrznej linii ŚN wraz z wymianą istniejącego słupa nowy i zejście kablem do ziemi; Budowa kabla ŚN w ziemi

Gmina Łodygowice, Obręb Łodygowice

1	5840	21,39	Budowa sieci gazowej g-300; Przebudowa napowietrznej linii ŚN – przejście przewodów nad działką
2	6067	174,76	Przebudowa sieci gazowej g-300; Przebudowa napowietrznej linii ŚN
3	6066/1	542,50	Przebudowa napowietrznej linii ŚN – przejście przewodów nad działką
4	6064	7,03	Przebudowa napowietrznej linii ŚN – przejście przewodów nad działką
5	5846	6,36	Przebudowa napowietrznej linii ŚN wraz z regulacją przewodów
6	6394/1	496,10	Przebudowa ciekru nr 14; Pas technologiczny dla potrzeb przebudowy ciekru nr 14
7	6414	206,95	Przebudowa napowietrznej linii nN wraz z regulacją przewodów
8	6408	41,70	Przyłącze linii teletechnicznej do budynku; Budowa studzienki teletechnicznej
9	6437		Przebudowa gazociągu wysokiego ciśnienia
10	6438	11,75	Przebudowa linii teletechnicznej wraz z regulacją przewodów i przejściem kabla z linii napowietrznej do ziemi. Przebudowa gazociągu wysokiego ciśnienia.
11	6411/2	44,09	Przebudowa napowietrznej linii nN wraz z regulacją przewodów
12	6392/6	56,45	Przyłącze linii nN do budynku; Budowa słupa dla projektowanej napowietrznej linii nN; Budowa kabla w ziemi na sąsiedniej działce
13	6392/8	32,85	Przyłącze linii teletechnicznej do budynku
14	6391/2	78,04	Przyłącze linii nN do budynku; Przyłącze linii teletechnicznej do budynku; Budowa linii teletechnicznej w związku z przyłączem do budynku na sąsiedniej działce
15	6391/6	23,22	Budowa linii nN w związku z przyłączem do budynku na sąsiedniej działce – przejście przewodów nad działką

16	6391/7	29,01	Przyłącze linii nN do budynku
17	6389/1	123,00	Przebudowa napowietrznej linii nN wraz z regulacją przewodów
18	6389/2	41,20	Przebudowa napowietrznej linii nN wraz z regulacją przewodów
19	6387	189,17	Przebudowa napowietrznej linii nN – przejście przewodów nad działką
20	6386/2	23,91	Przebudowa napowietrznej linii nN wraz z regulacją przewodów
21	6416	690,08	Budowa kabla nN w ziemi
22	6381/3	42,70	Budowa podziemnej linii nN; Przyłącze do istniejącej sieci nN
23	6429	10,32	Budowa słupa dla projektowanej napowietrznej linii nN
24	6431/1	77,22	Przyłącze linii nN do budynku; Budowa słupa dla projektowanej napowietrznej linii nN
25	6432/1	111,99	Przyłącze linii nN do budynku; Przyłącze linii teletechnicznej do budynku; Budowa studzienki teletechnicznej
26	6749	91,7	Pas technologiczny dla potrzeb przebudowy ciek nr 15 na sąsiedniej działce
27	6749	236,1	Pas technologiczny dla potrzeb przebudowy ciek nr 15 na sąsiedniej działce
28	6703/1	279,76	Przebudowa ciek nr 15 (ciek Kalonka)
29	6750	72,26	Pas technologiczny dla potrzeb przebudowy ciek nr 15 (ciek Kalonka) na sąsiedniej działce
30	6748	211,73	Pas technologiczny dla potrzeb przebudowy ciek nr 15 (ciek Kalonka) na sąsiedniej działce

Gmina Łodygowice, Obręb Pietrzykowice

1	616/1	605,95	Budowa sieci gazowej g-300
2	618	1506,27	Budowa sieci gazowej g-300
3	620	614,38	Przebudowa sieci gazowej g-300
4	249/1	94,09	Budowa kanalizacji deszczowej; Pas technologiczny dla potrzeb budowy kanalizacji deszczowej
5	344/9	6,99	Przebudowa napowietrznej linii nN wraz z regulacją przewodów na działce nr 342
6	342	32,99	Przebudowa napowietrznej linii nN wraz z regulacją przewodów
7	341/9	62,71	Przebudowa napowietrznej linii nN – przejście przewodów nad działką

8	341/8	122,92	Przebudowa napowietrznej linii nN – przejście przewodów nad działką; Likwidacja słupa nN na sąsiedniej działce
9	341/1	3,00	Przyłącze linii nN do budynku; Likwidacja istniejącej linii nN – likwidacja słupa oraz demontaż przewodów
10	340	118,77	Budowa zjazdu; Przyłącze linii nN do budynku; Przyłącze linii teletechnicznej do budynku; Likwidacja istniejącej linii nN – likwidacja słupa oraz demontaż przewodów
11	339	154,09	Budowa zjazdu na sąsiedniej działce; Przyłącze linii nN do budynku; Przyłącze linii teletechnicznej do budynku; Budowa linii teletechnicznej w związku z przyłączem do budynku na sąsiedniej działce; Likwidacja istniejącej linii nN – likwidacja słupa oraz demontaż przewodów
12	338	37,23	Budowa zjazdu
13	336/1	152,05	Budowa zjazdu na sąsiedniej działce; Przyłącze linii nN do budynku; Przyłącze linii teletechnicznej do budynku; Likwidacja istniejącej linii nN – likwidacja słupa oraz demontaż przewodów
14	335	63,06	Likwidacja istniejącej linii nN – likwidacja słupa oraz demontaż przewodów
15	330	529,95	Przyłącze linii teletechnicznej do budynku; Budowa linii teletechnicznej oraz studzienki teletechnicznej w związku z przyłączem do budynku na sąsiedniej działce; Przebudowa linii nN; Likwidacja istniejącej linii nN – likwidacja słupa oraz demontaż przewodów
16	331	44,17	Przyłącze linii teletechnicznej do budynku
17	325/1	23,20	Przebudowa napowietrznej linii nN wraz z regulacją przewodów
18	324	174,18	Przebudowa napowietrznej linii nN wraz z regulacją przewodów; Budowa linii nN w związku z przyłączem do budynku na sąsiedniej działce – przejście przewodów nad działką
19	323	49,45	Przyłącze linii nN do budynku
20	3554/4	47,13	Przebudowa istniejącej linii teletechnicznej; Przyłącze linii teletechnicznej do budynku
21	3554/7	44,14	Przebudowa istniejącej linii teletechnicznej; Budowa linii teletechnicznej w związku z przyłączem do budynku na sąsiedniej działce
22	3537	15,82	Budowa linii teletechnicznej w związku z przyłączem do budynku na działce nr 3554/4
23	3536	204,43	Przyłącze linii nN do budynku; Przebudowa istniejącej linii nN wraz z regulacją przewodów; Przyłącze linii teletechnicznej do budynku; Budowa linii teletechnicznej w związku z przyłączem do budynku na sąsiedniej działce; Budowa studzienek teletechnicznych na sąsiednich działkach
24	3530	33,96	Przebudowa napowietrznej linii nN wraz z regulacją przewodów
25	3527/3	119,72	Przyłącze linii nN do budynku; Przyłącze linii teletechnicznej do budynku
26	3527/2	30,27	Przyłącze linii nN do budynku; Przyłącze linii teletechnicznej do budynku
27	3516	148,60	Przyłącze linii nN do budynku; Budowa napowietrznej linii nN; Pas technologiczny na potrzeby budowy linii teletechnicznej w związku z przyłączem do budynku na sąsiedniej działce
28	3515	69,36	Przyłącze linii teletechnicznej do budynku; Przebudowa istniejącej napowietrznej linii nN wraz z regulacją przewodów
29	3465	678,56	Przebudowa sieci gazowej g-300; Przyłącze linii nN do budynku; Przyłącze linii teletechnicznej do budynku
30	3464/2	157,13	Przyłącze linii nN do budynku; Likwidacja istniejącej linii nN – likwidacja słupa oraz demontaż przewodów; Przebudowa linii

			teletechnicznej
31	3464/1	103,09	Przyłącze linii nN do budynku; Likwidacja istniejącej linii nN – likwidacja słupa oraz demontaż przewodów
32	3451	155,74	Przyłącze linii nN do budynku; Przyłącze linii teletechnicznej do budynku; Likwidacja istniejącej linii nN – likwidacja słupa oraz demontaż przewodów
33	3450	122,33	Przyłącza linii nN do budynków; Likwidacja istniejącej linii nN – likwidacja słupów oraz demontaż przewodów
34	3431		Przyłącze linii nN do budynku; Likwidacja istniejącej napowietrznej linii teletechnicznej – likwidacja słupa oraz demontaż przewodów
35	3533	23,52	Budowa kanalizacji deszczowej; Pas technologiczny dla potrzeb budowy kanalizacji deszczowej
36	3534	192,39	Przebudowa napowietrznej linii nN wraz z regulacją przewodów
37	3553	354,10	Przebudowa napowietrznej linii WN wraz z regulacją przewodów; Budowa słupa WN; Przebudowa napowietrznej linii ŚN wraz z regulacją przewodów
38	3556/2	197,09	Przebudowa napowietrznej linii ŚN wraz z regulacją przewodów
39	3517	164,53	Przebudowa napowietrznej linii WN – przejście przewodów nad działką; Przebudowa napowietrznej linii nN wraz z regulacją przewodów
40	3514	230,63	Przebudowa napowietrznej linii WN – przejście przewodów nad działką
41	3512	20,98	Przebudowa napowietrznej linii WN – przejście przewodów nad działką
42	3499	79,87	Przebudowa napowietrznej linii WN – przejście przewodów nad działką
43	3500	365,98	Przebudowa napowietrznej linii WN – przejście przewodów nad działką
44	3487	501,86	Przebudowa napowietrznej linii WN – przejście przewodów nad działką
45	3472	66,61	Przebudowa napowietrznej linii WN – przejście przewodów nad działką
46	3473	215,68	Przebudowa napowietrznej linii WN – przejście przewodów nad działką
47	3469	273,51	Przebudowa napowietrznej linii WN – przejście przewodów nad działką; Likwidacja istniejącego słupa WN
48	3466	190,05	Przebudowa napowietrznej linii WN wraz z regulacją przewodów; Budowa słupa WN
49	3521	60,42	Przebudowa napowietrznej linii nN wraz z regulacją przewodów – przejście przewodów nad działką
50	3524	25,20	Przebudowa napowietrznej linii nN wraz z regulacją przewodów – przejście przewodów nad działką
51	3572	116,26	Przebudowa napowietrznej linii ŚN wraz z regulacją przewodów
52	3599	22,13	Budowa drogi – ul. Zadolna
53	3603	106,06	Budowa drogi – ul. Zadolna
54	3614/1	18,95	Budowa drogi – ul. Zadolna
Miasto Żywiec, Obręb Piętrzykowiec			
1	3717/5	95,77	Przebudowa napowietrznej linii ŚN wraz z regulacją przewodów

2	3720	231,43	Przebudowa napowietrznej linii ŚN – przejście przewodów nad działką
3	3763	176,37	Przebudowa cieku (rów „Za Drogą”); Pas technologiczny dla potrzeb przebudowy cieku
4	3765	264,57	Przebudowa cieku (rów „Za Drogą”); Pas technologiczny dla potrzeb przebudowy cieku; Przebudowa linii ŚN wraz z wymianą istniejącego słupa napowietrznej linii ŚN na nowy i zejście kablem do ziemi; Budowa kabla ŚN w ziemi
5	3766/1	110,64	Przebudowa linii ŚN wraz z regulacją przewodów; Budowa słupa ŚN
6	3920	409,00	Przebudowa napowietrznej linii ŚN wraz z regulacją przewodów
7	3921	275,67	Przebudowa napowietrznej linii ŚN – przejście przewodów nad działką
8	3923	993,37	Przebudowa napowietrznej linii ŚN – przejście przewodów nad działką
9	3987	143,98	Przebudowa linii ŚN wraz z wymianą istniejącego słupa napowietrznej linii ŚN na nowy i zejście kablem do ziemi; Likwidacja istniejącej linii ŚN – likwidacja słupa oraz demontaż przewodów
10	3710/2	7,61	Budowa kanalizacji deszczowej; Pas technologiczny dla potrzeb budowy kanalizacji deszczowej
11	4043	69,73	Budowa kanalizacji deszczowej; Pas technologiczny dla potrzeb budowy kanalizacji deszczowej
12	4069	9,88	Budowa linii nN w związku z przyłączem do budynku na sąsiedniej działce
13	4070	70,92	Przyłącze linii nN do budynku
14	4071	26,93	Przebudowa napowietrznej linii nN – przejście przewodów nad działką
15	4077/2	22,69	Przebudowa napowietrznej linii nN – przejście przewodów nad działką
16	4077/1	269,61	Przebudowa napowietrznej linii ŚN – przejście przewodów nad działką; Przebudowa linii ŚN wraz z wymianą istniejącego słupa napowietrznej linii ŚN na nowy i zejście kablem do ziemi; Przebudowa napowietrznej linii nN – przejście przewodów nad działką
17	4081	5,75	Przebudowa napowietrznej linii nN – przejście przewodów nad działką
18	3986	46,89	Przebudowa napowietrznej linii nN
19	4031	13,24	Przebudowa istniejącej linii nN wraz z wymianą istniejącego słupa nowy i przejście kablem z ziemi na słup; Budowa złącza kablowego nN
20	4022/2	121,52	Przyłącze linii nN do budynku; Przebudowa istniejącej linii nN wraz z wymianą istniejącego słupa nowy i przejście kablem z ziemi na słup; Budowa studzienki nN
21	4022/1	174,84	Przyłącze linii nN do budynku
22	4076	50,00	Przebudowa napowietrznej linii ŚN – przejście przewodów nad działką
23	4078	237,86	Przebudowa napowietrznej linii ŚN – przejście przewodów nad działką
24	4079	32,13	Przebudowa napowietrznej linii ŚN – przejście przewodów nad działką


25	4106	231,16	Przebudowa napowietrznej linii ŚN – przejście przewodów nad działką
26	4108/4	214,25	Przebudowa napowietrznej linii ŚN – przejście przewodów nad działką
27	4110/2	187,59	Przebudowa napowietrznej linii ŚN – przejście przewodów nad działką
28	4140	152,93	Przebudowa napowietrznej linii ŚN wraz z regulacją przewodów
29	4141	96,07	Przebudowa napowietrznej linii ŚN – przejście przewodów nad działką
30	4142	66,83	Przebudowa napowietrznej linii ŚN wraz z regulacją przewodów
31	4516/1	84,13	Budowa kanalizacji deszczowej; Pas technologiczny dla potrzeb budowy kanalizacji deszczowej
Miasto Żywiec, Obręb Żywiec			
1	805	200,89	Przebudowa napowietrznej linii WN – przejście przewodów nad działką
2	806	227,77	Przebudowa napowietrznej linii WN – przejście przewodów nad działką
3	807	222,79	Przebudowa napowietrznej linii WN wraz z regulacją przewodów
4	808	196,39	Przebudowa napowietrznej linii WN wraz z regulacją przewodów; Likwidacja istniejącego słupa WN
5	809	148,99	Przebudowa napowietrznej linii WN – przejście przewodów nad działką; Budowa słupa WN
6	829	60,72	Przebudowa napowietrznej linii WN – przejście przewodów nad działką; Budowa słupa WN na sąsiedniej działce
7	830	122,24	Przebudowa napowietrznej linii WN wraz z regulacją przewodów; Budowa słupa WN; Likwidacja istniejącego słupa WN
8	831	139,20	Przebudowa napowietrznej linii WN – przejście przewodów nad działką; Likwidacja istniejącego słupa WN
9	2110/2	18,98	Przebudowa napowietrznej linii nN – przejście przewodów nad działką
10	2173	225,10	Przebudowa napowietrznej linii nN wraz z regulacją przewodów; Likwidacja istniejącej linii nN – demontaż przewodów
11	2172	172,57	Przebudowa napowietrznej linii nN wraz z regulacją przewodów
12	2171	224,72	Przebudowa napowietrznej linii nN – przejście przewodów nad działką
13	2170	124,32	Przebudowa napowietrznej linii nN wraz z regulacją przewodów
14	2169	83,20	Przebudowa napowietrznej linii nN – przejście przewodów nad działką

15	2108	103,91	Przebudowa napowietrznej linii nN – przejście przewodów nad działką
16	2107	63,39	Przebudowa napowietrznej linii nN wraz z regulacją przewodów
17	2106	149,67	Przebudowa napowietrznej linii nN – przejście przewodów nad działką
18	2105	87,78	Przebudowa napowietrznej linii nN wraz z regulacją przewodów
19	2117	232,27	Przebudowa napowietrznej linii nN wraz z regulacją przewodów
20	2218	30,30	Przebudowa napowietrznej linii ŚN – przejście przewodów nad działką
21	2217	122,27	Przebudowa napowietrznej linii ŚN – przejście przewodów nad działką
22	2216	218,06	Przebudowa napowietrznej linii ŚN wraz z regulacją przewodów
23	2215	133,73	Przebudowa napowietrznej linii ŚN – przejście przewodów nad działką
24	874/1	112,26	Budowa kanalizacji deszczowej; Pas technologiczny dla potrzeb budowy kanalizacji deszczowej
25	873/1	103,36	Budowa kanalizacji deszczowej; Pas technologiczny dla potrzeb budowy kanalizacji deszczowej
26	2312/1	106,81	Przebudowa kablowej linii ŚN; Przebudowa sieci wodociągowej i teletechnicznej
27	2280/2	4,92	Przebudowa kablowej linii ŚN
28	2281/1	119,96	Przebudowa kablowej linii ŚN
29	2282	100,93	Przebudowa kablowej linii ŚN; Przyłącze do istniejącej sieci ŚN
30	2271	107,84	Budowa kanalizacji sanitarnej; Pas technologiczny na potrzeby budowy kanalizacji;
31	2272	58,86	Budowa kanalizacji sanitarnej; Pas technologiczny na potrzeby budowy kanalizacji; Budowa studni kanalizacji sanitarnej
32	2168/3	17,72	Budowa kanalizacji sanitarnej; Pas technologiczny na potrzeby budowy kanalizacji; Budowa studni kanalizacji sanitarnej
33	2302/2	199,34	Przebudowa kanalizacji sanitarnej; Pas technologiczny na potrzeby przebudowy kanalizacji sanitarnej
34	2303/1	49,60	Przebudowa kanalizacji sanitarnej; Pas technologiczny na potrzeby przebudowy kanalizacji sanitarnej
35	2303/2	52,96	Przebudowa kanalizacji sanitarnej; Pas technologiczny na potrzeby przebudowy kanalizacji sanitarnej
36	2400/27	65,76	Przebudowa kanalizacji sanitarnej; Pas technologiczny na potrzeby przebudowy kanalizacji sanitarnej
37	2400/15	100,97	Przebudowa kanalizacji sanitarnej; Pas technologiczny na potrzeby przebudowy kanalizacji sanitarnej
38	2400/20	92,10	Przebudowa kablowej linii ŚN; Budowa kabla pod ziemią
39	3932/2	26,45	Przebudowa sieci gazowej g-250
40	3933/2	42,74	Przebudowa sieci gazowej g-250

Pouczenie


W związku z powyższym informuje się wszystkie zainteresowane strony, że mogą zapoznać się z treścią w/w decyzji w Wydziale Infrastruktury Śląskiego Urzędu Wojewódzkiego w Katowicach w pok. 524 Śląskiego Urzędu Wojewódzkiego w Katowicach oraz w Oddziale Zamiejscowym w Bielsku – Białej ul. Piastowska 40 (budynek B, III piętro, pok. 307, 314a) lub telefonicznie: (033) 813 65 49; 813 64 10 w terminie 14 dni od dnia ukazania się powyższego obwieszczenia.

Po tym terminie przysługuje stronom prawo wniesienia odwołania od wydanej decyzji w terminie 14 dni od dnia jej publicznego ogłoszenia, do Ministra Infrastruktury w Warszawie za pośrednictwem Wojewody Śląskiego.



Wojewoda Śląski
Z up. Wojewody Śląskiego
Jan Świątkowski
Dyrektor Wydziału Infrastruktury

Prace Wykonano




WOJEWODA ŚLĄSKI

Katowice, dnia 12 STY 2010

IF/III/5340/24/09

„RPZ”



Urząd Gminy Buczkowice
ul. Lipowska 730
43-374 Buczkowice

Działając na podstawie art. 11f ust. 3 ustawy z dnia 10 kwietnia 2003 r. o szczególnych zasadach przygotowania i realizacji inwestycji w zakresie dróg publicznych (tekst jednolity: Dz. U. 2008r. Nr 193, poz. 1194 z późn. zmianami), zwracam się z prośbą o wywieszenie w dniach **15 – 28 stycznia 2010 r.** (tj. okres 14 dni) na tablicy ogłoszeń oraz o zamieszczenie na stronie internetowej Waszego Urzędu, obwieszczenia Wojewody Śląskiego nr **IF/III/5340/24/09** z dnia **08 stycznia 2010 r.**, stanowiącego załącznik do niniejszego pisma oraz o zwrot przedmiotowego obwieszczenia (po upływie terminu określonego w obwieszczeniu) z adnotacją o terminach wywieszenia i zdjęcia oraz zamieszczenia na stronie internetowej.

Z up. *[Signature]*
Urząd Wojewody Śląskiego
Igor Śmietaniński
Dyrektor Wydziału Infrastruktury

Załączniki:

- obwieszczenie IF/III/5340/24/09